



Gmina  
**Bychawa**

✉ Urząd Miejski w Bychawie, ul. Partyzantów 1, 23-100 Bychawa, Polska  
☎ (+48) 815 660 004 | [www.bychawa.pl](http://www.bychawa.pl) | [um@bychawa.pl](mailto:um@bychawa.pl)

**URZĄD MIEJSKI W BYCHAWIE**  
23-100 Bychawa  
ul. Partyzantów 1, woj. lubelskie  
tel./fax 81 566 00 04  
GPK.6727.22.2022

Bychawa, dnia 11.03.2022 r.

## WYPIS I WYRYS Z MIEJSCOWEGO PLANU ZAGOSPODAROWANIA PRZESTRZENNEGO MIASTA BYCHAWA

Wypis obejmuje oznaczone czarną obwódką z pieczęcią Urzędu Miejskiego w Bychawie fragmenty tekstu planu, wyrys natomiast obejmuje część rysunku graficznego stanowiącego integralną część planu odnoszącego się do działki oznaczonej numerem geodezyjnym 796/1 położonej przy ul. 11 Listopada w Bychawie.

Zwolniono z opłaty skarbowej  
art. 7 pkt 3 ustawy z dnia  
16 listopada 2006r. o opłacie skarbowej  
(Dz. U. z 2021r., poz. 1923 z późn. zm.)

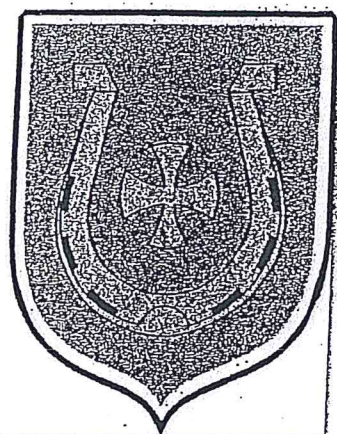
**Z up. Burmistrza**  
*Rechul*  
**mgr Sławomir Rechul**  
inspektor



**Z up. Burmistrza**  
*Rechul*  
**Sławomir Rechul**  
inspektor

BURMISTRZ BYCHAWY

# MIEJSCOWY PLAN ZAGOSPODAROWANIA PRZESTRZENNEGO



## MIASTA BYCHAWA


UCHWAŁA NR XIII/87/2011  
Rady Miejskiej w Bychawie  
z dnia 29 grudnia 2011 r.

DZ. URZ. WOJ. LUB. 2012/1082  
ogłoszony: 2012-03-01

ZESPÓŁ AUTORSKI:

mgr inż. arch. Barbara Brylak - Szymczak - OIU WA-207  
mgr inż. arch. Grażyna Dziedzic - Wiejak - OIU WA-273  
mgr Joanna Czopek  
mgr Rafał Kołtyś

**URZĄD MIEJSKI W BYCHAWIE**  
23-100 Bychawa  
ul. Partyzantów 1, woj. lubelskie  
tel./fax 81 566 00 04

**ZGODNOŚĆ Z ORYGINAŁEM  
STWIERDZONO**  
11-03-2022 z up. Burmistrza  
(Data)  (Podpis)

*mgr Sławomir Rechul*  
inspektor

BYCHAWA 2011 R.

UCHWAŁA NR XIII/87/2011

Rady Miejskiej w Bychawie  
z dnia 29 grudnia 2011 r.

w sprawie uchwalenia zmiany miejscowego planu zagospodarowania przestrzennego  
miasta Bychawa

Na podstawie art.18, ust.2, pkt 5 i art. 40, ust.1 ustawy z dnia 8 marca 1990 r. o samorządzie gminnym (tekst jednolity Dz. U. z 2001r. Nr 142, poz. 1591, z późn. zm.), art. 20, ust.1 ustawy z dnia 27 marca 2003 r. o planowaniu i zagospodarowaniu przestrzennym (Dz. U. Nr 80 z 2003 r., poz.717 z późn. zm.), uchwały Nr XLVIII/370/06 Rady Miejskiej w Bychawie z dnia 7 lipca 2006 roku w sprawie przystąpienia do sporządzenia zmiany miejscowego planu zagospodarowania przestrzennego miasta Bychawa, stwierdzając zgodność ustaleń niniejszej uchwały ze „Studium uwarunkowań i kierunków zagospodarowania przestrzennego miasta Bychawa” uchwalonym uchwałą Rady Miejskiej w Bychawie Nr XLVII/281/10 z dnia 22 kwietnia 2010 r. w zakresie określonym w art.15 ustawy o planowaniu i zagospodarowaniu przestrzennym, Rada Miejska uchwała co następuje:

Rozdział 1.

PRZEPISY WSTĘPNE

§ 1

1. Uchwała się zmianę miejscowego planu zagospodarowania przestrzennego miasta Bychawa w granicach administracyjnych - pokazanych na rysunku planu.
2. Plan będący efektem zmiany wymienionej w ust.1. otrzymuje nazwę **"Miejscowy plan zagospodarowania przestrzennego miasta Bychawy"**, zwany dalej Planem.
3. Plan wyrażony jest w postaci:
  - 1) ustaleń będących treścią niniejszej uchwały;
  - 2) rysunku planu w skali 1:2000, będącego załącznikiem nr 1 do niniejszej uchwały w zakresie wynikającym z ustaleń planu.
4. Rozstrzygnięcia Rady Miejskiej w Bychawie o sposobie rozpatrzenia uwag do projektu planu stanowią załącznik nr 2 do niniejszej uchwały.
5. Rozstrzygnięcia Rady Miejskiej w Bychawie o sposobie realizacji zapisanych w planie inwestycji z zakresu infrastruktury technicznej, które należą do zadań własnych gminy oraz zasadach ich finansowania stanowią załącznik nr 3.

§ 2

1. Celem planu jest stworzenie podstaw formalno - prawnych dla podejmowania decyzji prowadzących do zagospodarowania obszaru objętego planem, zgodnie z przeznaczeniem określonym w ustaleniach planu, w sposób zapewniający harmonię funkcjonalno - przestrzenną, ochronę środowiska przyrodniczego i kulturowego oraz ochronę interesów publicznych lokalnych w zakresie komunikacji i infrastruktury technicznej.
2. Plan określa:
  - 1) Przeznaczenie terenów oraz linie rozgraniczające tereny o różnym przeznaczeniu i różnych zasadach zagospodarowania;
  - 2) Zasady ochrony i kształtowania ładu przestrzennego;
  - 3) Zasady ochrony środowiska, przyrody i krajobrazu kulturowego;
  - 4) Zasady ochrony dziedzictwa kulturowego i zabytków oraz dóbr kultury współczesnej;
  - 5) Wymagania wynikające z potrzeb kształtowania przestrzeni publicznej;
  - 6) Granice i sposoby zagospodarowania terenów lub obiektów podlegających ochronie, ustalonych na podstawie odrębnych przepisów, w tym terenów górniczych, a także narażonych na niebezpieczeństwo powodzi oraz zagrożonych osuwaniem się mas ziemnych;
  - 7) Szczegółowe zasady i warunki scalania i podziału nieruchomości objętych planem miejscowym;

URZĄD MIEJSKI W BYCHAWIE  
23-100 Bychawa  
ul. Partyzantów 1, woj. lubelskie  
tel./fax 81 566 00 04

ZGODNOŚĆ Z PLANEM  
STWIERDZONO  
11 -03- 2022 z up. Burmistrza  
(Data) (Podpis)  
mgr Sławomir Rechul  
inspektor

- 8) Szczególne warunki zagospodarowania terenów oraz ograniczenia w ich użytkowaniu, w tym zakaz zabudowy;
- 9) Ustalenia dotyczące zasad modernizacji, rozbudowy i budowy systemów komunikacji i infrastruktury technicznej;
- 10) Sposób i termin tymczasowego zagospodarowania, urządzania i użytkowania terenów;
- 11) Stawki procentowe, na podstawie których ustala się opłatę, o której mowa w art. 36 ust. 4 ustawy o planowaniu i zagospodarowaniu przestrzennym z dnia 27. 03. 2003 r.;

### § 3

1. Obowiązującymi ustaleniami planu są następujące oznaczenia graficzne na rysunku planu:
  - 1) granica obszaru objętego planem (w granicach administracyjnych miasta),
  - 2) linie rozgraniczające tereny o różnym przeznaczeniu lub różnych zasadach zagospodarowania,
  - 3) symbole terenów funkcjonalnych - o różnym przeznaczeniu i różnych zasadach zagospodarowania,
  - 4) linie zabudowy obowiązujące,
  - 5) linie zabudowy nieprzekraczalne,
  - 7) granica stref ochrony konserwatorskiej,
  - 8) obiekty w gminnej ewidencji zabytków - figurujące w rejestrze zabytków woj. lubelskiego,
  - 9) obiekty w gminnej ewidencji zabytków,
  - 10) kapliczki do zachowania,
  - 11) pomniki przyrody,
  - 12) szpalery drzew do zachowania lub nasadzeń,
  - 13) strefy ochronne linii elektroenergetycznej 110 kV,
  - 14) lokalizacja stacji transformatorowych.
2. Następujące oznaczenia graficzne na rysunku planu są oznaczeniami o charakterze informacyjnym i oznaczeniami wskazującymi stan prawny wynikający z przepisów odrębnych:
  - 1) granica administracyjna miasta,
  - 2) istniejące granice działek,
  - 3) granice strefy ochrony sanitarnej w odległości do 50 m wokół cmentarza,
  - 4) granice obszarów wpisanych do rejestru zabytków,
  - 5) stanowiska archeologicznych,
  - 6) pomniki przyrody,
  - 7) granica Czerniejowskiego Obszaru Chronionego Krajobrazu,
  - 8) granica obszaru specjalnej ochrony rezerwatu przyrody "Podzamcze",
  - 9) obszar strefy zagrożenia powodziowego.
3. Liniowe oznaczenia graficzne takie jak: granica planu, granica miasta oraz oznaczenia wyznaczające granice stref, biegnące na rysunku planu wzdłuż linii podziałów geodezyjnych lub linii rozgraniczających należy traktować jako oznaczenia biegnące po tych liniach.
4. Wszelkie użyte w tekście nazwy ulic i inne nazwy własne oraz numery adresowe nie są ustaleniami planu i mają charakter informacyjny.

### § 4

Ilekroć w dalszych przepisach uchwały jest mowa o:

1. **budynku mieszkalnym jednorodzinnym** - należy przez to rozumieć budynek wolno stojący albo budynek w zabudowie bliźniaczej, szeregowej lub grupowej, służący zaspokajaniu potrzeb mieszkaniowych, stanowiący konstrukcyjnie samodzielną całość, w którym dopuszcza się wydzielenie nie więcej niż dwóch lokali mieszkalnych albo jednego lokalu mieszkalnego i lokalu użytkowego o powierzchni całkowitej nieprzekraczającej 30 % powierzchni całkowitej budynku;

URZĄD MIEJSKI W BYCHAWIE  
23-100 Bychawa  
ul. Partyzantów 1, woj. lubelskie  
tel./fax 81 566 00 04

ZGODNOŚĆ Z ORYGINAŁEM  
STWIERDZONO

11-03-2022 z up. Burmistrza  
(Data) (Podpis)

mgr Sławomir Rechul  
inspektor

2. **budynku bliźniaczym** - należy przez to rozumieć zespół dwóch budynków mieszkalnych jednorodzinnych, położonych na sąsiednich działkach, stykających się ze sobą;
3. **budynku szeregowym** - należy przez to rozumieć zespół trzech lub więcej budynków mieszkalnych jednorodzinnych, położonych na sąsiednich działkach, stykających się ze sobą;
4. **cechach stylowych** - należy przez to rozumieć cechy, które charakteryzują pierwotną formę budynków zabytkowych;
5. **detalu urbanistycznym** - należy przez to rozumieć elementy organizujące i współkształtujące przestrzeń publiczną: mające na celu nadanie jej cech indywidualnych i służące rozwiązaniu styku przestrzeni otwartej i zamkniętej np.: oświetlenie terenu, mury oporowe, schody terenowe, rampy, donice, pergole, ogrodzenia, balustrady, kosze na śmiecie, ławki, stoliki, huśtawki itd., elementy plastyczne takie jak rzeźby, fontanny itp. obiekty małej architektury;
6. **działce** - należy przez to rozumieć działkę ewidencyjną;
7. **działce budowlanej** - należy przez to rozumieć działkę ewidencyjną lub zespół działek ewidencyjnych, które mogą być objęte jedną, w tym etapową, decyzją o pozwoleniu na budowę;
8. **intensywności zabudowy** - należy przez to rozumieć stosunek powierzchni całkowitej zabudowy obiektów kubaturowych do całkowitej powierzchni działki - wyrażona w ułamku dziesiętnym;
9. **inwestycji celu publicznego** - należy przez to rozumieć inwestycje określone w przepisach odrębnych związanych z gospodarką nieruchomościami;
10. **klasie ulicy** - należy przez to rozumieć przypisanie drodze odpowiednich parametrów technicznych wynikających z jej cech funkcjonalnych ustalonych w przepisach szczególnych;
11. **kondygnacji** - należy przez to rozumieć poziomą nadziemną lub podziemną część budynku zawartą między górną powierzchnią stropu lub warstwy wyrównawczej na gruncie a górną powierzchnią stropu lub stropodachu znajdującego się nad tą częścią, w tym poddasze z pomieszczeniami przeznaczonymi na pobyt ludzi oraz poziomą część budynku stanowiącą przestrzeń na urządzenia techniczne, mającą wysokość w świetle nie mniej niż 2,0m z wyjątkiem nadbudówek ponad dachem, takich jak maszynownia dźwigu, centrala wentylacyjna, klimatyzacyjna lub kotłownia gazowa;
12. **liniach rozgraniczających** - należy przez to rozumieć linie wyznaczające granice terenów o różnym przeznaczeniu lub różnych sposobach zagospodarowania;
13. **liniach zabudowy nieprzekraczalnych** - należy przez to rozumieć wyznaczone na rysunku planu linie określające najmniejszą dopuszczalną odległość ściany budynku od linii rozgraniczających. Nieprzekraczalne linie zabudowy nie dotyczą części podziemnych budynków oraz takich części budynku jak balkony, schody zewnętrzne, pochylnie, zadaszenia wejść, itp.;
14. **liniach zabudowy obowiązujących** - należy przez to rozumieć wyznaczone na rysunku planu linie określające obowiązującą odległość ściany budynku od linii rozgraniczających. Obowiązujące linie zabudowy nie dotyczą budynków zlokalizowanych w głębi terenu w odległości większej niż 20 m od linii rozgraniczającej. Obowiązujące linie zabudowy nie dotyczą części podziemnych budynków oraz takich części budynku jak balkony, schody zewnętrzne, pochylnie, zadaszenia wejść, itp.;
15. **ładzie przestrzennym** - należy przez to rozumieć takie ukształtowanie przestrzeni, które tworzy harmonijną całość oraz uwzględnia w uporządkowanych relacjach wszelkie uwarunkowania i wymagania funkcjonalne, społeczno - gospodarcze, środowiskowe, kulturowe oraz kompozycyjno - estetyczne;
16. **obszarze planu** - należy przez to rozumieć obszar objęty planem w granicach administracyjnych miasta Bychawa przedstawiłony jest na rysunku planu

URZĄD MIEJSKI W BYCHAWIE

23-100 Bychawa  
ul. Partyzantów 1, woj. lubelskie  
tel./fax 81 566 00 04

EGZEMPLARZ OFICJALNY

11-03-2022 z up. Burmistrza

(Data) (Podpis)

mgr Sławomir Rechul  
inspektor

17. **osiedlu mieszkaniowym** – należy przez to rozumieć jednorodny architektonicznie zespół budynków mieszkaniowych z niezbędnymi usługami, terenami zieleni oraz systemem ulic dojazdowych i parkingów; wielkość osiedla wynika z zasięgu pieszego dojścia do znajdujących się w jego granicach obiektów usługowych i urządzeń terenowych;
18. **pierzei** – należy przez to rozumieć ciąg frontowych elewacji budynków, stanowiących jedną stronę placu lub ulicy;
19. **planie** – należy przez to rozumieć zmianę miejscowego planu zagospodarowania przestrzennego miasta Bychawa;
20. **podziałach korygujących** – należy przez to rozumieć podział graniczących ze sobą nieruchomości mający na celu wyrównanie granic pomiędzy nimi (np. w przypadku istniejącej granicy poprowadzonej w sposób utrudniający lub uniemożliwiający prawidłowe zagospodarowania przynajmniej jednej z działek). Podziały korygujące przeprowadza się na uzgodniony wniosek właścicieli;
21. **powierzchni biologicznie czynnej** – należy przez to rozumieć grunt rodzimy, niezabudowany i nie stanowiący nawierzchni dojazdów, dojeżdż pieszych, oraz wodę powierzchniową na terenie działki budowlanej, a także 50% sumy powierzchni tarasów i stropodachów o powierzchni nie mniejszej niż 10m<sup>2</sup> urządzonej jako stałe trawniki lub kwietniki na podłożu zapewniającym im naturalną vegetację.
22. **przepisach szczególnych** – należy przez to rozumieć przepisy ustaw wraz z aktami wykonawczymi;
23. **przeznaczeniu dopuszczalnym** - należy przez to rozumieć przeznaczenie inne niż podstawowe, dopuszczone na warunkach określonych w ustaleniach szczegółowych planu;
24. **przeznaczeniu podstawowym** - należy przez to rozumieć ustalone w planie przeznaczenie przeważające na danym terenie, to znaczy powyżej 60 % powierzchni całkowitej budynków zlokalizowanych na jednej działce budowlanej, na tym terenie musi pełnić tę funkcję;
25. **scalaniu gruntów** – należy przez to rozumieć łączenie nieruchomości gruntowych w większe całości w celu ich lepszego zagospodarowania lub ponownego, bardziej funkcjonalnego podzielenia;
26. **strefie aktywności gospodarczej** – należy przez to rozumieć obszary przeznaczone dla funkcji, których celem jest wzrost atrakcyjności inwestycyjnej miasta poprzez stworzenie odpowiednich warunków dla rozwoju lokalnej gospodarki oraz powstawanie nowych miejsc pracy;
27. **terenie** – należy przez to rozumieć wydzielony liniami rozgraniczającymi obszar o określonej w planie funkcji podstawowej, oznaczony odpowiednimi symbolami użytkowania;
28. **Uchwale** – należy przez to rozumieć niniejszą Uchwałę Rady Miasta Bychawa, w sprawie zatwierdzenia zmiany miejscowego planu zagospodarowania przestrzennego miasta Bychawa;
29. **usługach podstawowych** – należy przez to rozumieć te funkcje usług bytowych, które są bezpośrednio związane z obsługą mieszkańców terenu w granicach planu;
30. **zabudowie pensjonatowej** - należy przez to rozumieć jeden lub zespół budynków przeznaczonych do świadczenia usług hotelarskich, posiadający co najmniej 7 pokoi, świadczący dla swoich klientów całodzienne wyżywienie, zapewniający możliwość zamieszkania dla właściciela lub pracowników pensjonatu;
31. **zieleni urządzonej** – należy przez to rozumieć zieleni ogólnodostępną z zaprojektowaną (zakomponowaną) szatą roślinną i towarzyszącym jej detalem urbanistycznym, w sposób odpowiadający parkowo – krajobrazowym zasadom kształtowania założeń roślinnych;

URZĄD MIEJSKI W BYCHAWIE  
23-100 Bychawa  
ul. Partyzantów 1, woj. lubelskie  
tel./fax 81 566 00 04

ZGODNOŚĆ Z ORYGINAŁEM  
STWIERDZONO  
11-03-2022 z up. Burmistrza  
(Data) (Podpis)

mgr Sławomir Rechul  
inspektor

## USTALENIA OGÓLNE – DLA CAŁEGO OBSZARU OBJĘTEGO PLANEM

## § 5

## PRZEZNACZENIE TERENÓW ORAZ LINIE ROZGRANICZAJĄCE TERENY O RÓŻNYM PRZEZNACZENIU I RÓŻNYCH ZASADACH ZAGOSPODAROWANIA

1. Plan ustala przeznaczenie terenów wydzielonych liniami rozgraniczającymi.
  - 1) Na obszarze objętym planem wyróżnia się:
    - a) **M/U** tereny śródmieścia - zabudowa mieszkaniowa i usługi
    - b) **MW** tereny zabudowy wielorodzinnej;
    - c) **MN** tereny zabudowy jednorodzinnej;
    - d) **MN/MP** tereny zabudowy jednorodzinnej i pensjonatowej
    - e) **MNU** tereny zabudowy jednorodzinnej i usługowej;
    - f) **RM/M** tereny zabudowy zagrodowej i jednorodzinnej
    - g) **RM** tereny zabudowy zagrodowej w gospodarstwach rolnych, ogrodniczych;
    - h) **U** tereny usług różnych funkcji w tym również handlu, gastronomii, rzemiosła nieuciążliwego;
    - i) **UA** tereny usług administracji;
    - j) **UI** tereny usług innych;
    - k) **UK** tereny usług kultury;
    - l) **UO** tereny usług oświaty;
    - m) **U/RU** tereny usług i obsługi rolnictwa,
    - n) **US** tereny usług sportu i rekreacji;
    - o) **US3** tereny sezonowych urządzeń sportowych (granice orientacyjne)
    - p) **UT/UK** tereny usług turystyki i kultury;
    - q) **UZ** tereny usług ochrony zdrowia;
    - r) **U1** tereny usług bez obiektów kubaturowych;
    - s) **U/KS** tereny usług i obsługi komunikacji, w tym również stacje paliw;
    - t) **U/KSp** tereny usług i obsługi komunikacji międzymiastowej - przystanek komunikacji;
    - u) **PB-S** tereny strefy aktywności gospodarczej (przemysł, bazy, składy, usługi);
  - 2) Tereny infrastruktury technicznej:
    - a) **N** tereny infrastruktury technicznej – oczyszczalnia ścieków, sortownia odpadów komunalnych;
    - b) **W** tereny infrastruktury technicznej – ujęcie wody ze strefami ochronnymi;
    - c) **E** tereny infrastruktury technicznej – elektroenergetyka: posterunek energetyczny i stacje transformatorowe;
    - d) **E GPZ** tereny infrastruktury technicznej – elektroenergetyka - główny punkt zasilania
    - e) **G** tereny infrastruktury technicznej – stacja redukcyjno - pomiarowa gazu;
  - 3) Tereny otwarte:
    - a) **ZP** tereny zieleni urządzonej, parkowej;
    - b) **ZP/U** tereny zieleni urządzonej z dopuszczeniem usług;
    - c) **ZD** tereny ogrodów działkowych;
    - d) **ZŁ** tereny zieleni łąkowej;
    - e) **ZN** tereny zieleni naturalnej, nieurządzonej - tereny skarp, zboczy dolin rzecznych, tereny dolin rzecznych;
    - f) **R** tereny rolnicze;
    - g) **RO** tereny ogrodnictw;
    - h) **WS** tereny wód powierzchniowych śródlądowych;
    - i) **PE** tereny eksploatacji surowców mineralnych - do rekultywacji;

Na rysunku planu oznaczono informacyjnie **PE/WG** rejon lokalizacji odwiertów wód geotermalnych, dla których nie wyznacza się terenu wydzielonego liniami rozgraniczającymi.
  - 4) Tereny komunikacji (**K**) oznaczono symbolami:
    - a) **KDG** tereny dróg publicznych - ulica główna;
    - b) **KDZ** tereny dróg publicznych - ulica zbiorcza;

- c) **KDL** tereny dróg publicznych - ulica lokalna;
  - d) **KDD** tereny dróg publicznych - droga dojazdowa;
  - e) **KDW** tereny dróg wewnętrznych - droga dojazdowa;
  - f) **KDX** tereny dróg wewnętrznych - ciąg pieszo jezdny;
  - g) **KDXp** tereny dróg wewnętrznych - ciąg pieszy;
  - h) **KP** tereny komunikacji - place piesze
  - i) **KS** tereny urządzeń obsługi komunikacji - parkingi;
  - j) **KS/Z** tereny urządzeń obsługi komunikacji - parkingi z zielenią;
  - k) **KL(UZ)** teren lądowiska helikopterów ratownictwa sanitarnego.
2. Dla terenów, o których mowa w § 5 ust 1 ustala się przeznaczenie podstawowe, przeznaczenie uzupełniające lub dopuszczalne.

## § 6

### ZASADY OCHRONY I KSZTAŁTOWANIA ŁADU PRZESTRZENNEGO

1. Ustala się następujące zasady ochrony i kształtowania ładu przestrzennego dla obszaru objętego planem:
- 1) formy architektoniczne budynków należy kształtować w nawiązaniu do wartościowych obiektów otoczenia;
  - 2) ograniczenie intensywności zabudowy i gabarytów zabudowy oraz ustalenia dotyczące użycia materiałów budowlanych i kolorystyki - w celu ochrony walorów krajobrazowych i estetycznych obszaru - zgodnie z ustaleniami szczegółowymi dla poszczególnych funkcji lub obszarów;
  - 3) realizację zieleni urządzonej z elementami detalu urbanistycznego;
  - 4) zachowanie ekspozycji widokowych wyznaczonych na rysunku planu;
  - 5) skablowanie istniejących linii elektroenergetycznych;
  - 6) zakaz zabudowy i całkowity zakaz zabudowy – nie dotyczy realizacji inwestycji celu publicznego w zakresie infrastruktury telekomunikacyjnej (w rozumieniu art. 46 ust.1. ustawy o wspieraniu rozwoju usług i sieci telekomunikacyjnych) z wyłączeniem obszarów, względem których przepisy odrębne wyłączają zastosowanie tego artykułu.

## § 7

### ZASADY OCHRONY ŚRODOWISKA, PRZYRODY I KRAJOBRAZU KULTUROWEGO

1. Zakazuje się (z wyłączeniem terenów 1PB-S) lokalizacji nowych przedsięwzięć mogących znacząco oddziaływać na środowisko, wymagających sporządzenia raportu oddziaływania na środowisko obligatoryjnie. Dopuszcza się realizację przedsięwzięć, dla których obowiązek sporządzenia raportu może zostać ustalony.
- Zapis ten nie dotyczy obiektów i urządzeń inwestycji celu publicznego z zakresu łączności publicznej (komunikacji elektronicznej) na obszarze objętym planem z wyjątkiem obszarów, dla których przepisy odrębne wyłączają zastosowanie ustawy o wspieraniu rozwoju usług i sieci telekomunikacyjnych.
2. Eksploatacja obiektów nie może powodować przekroczeń standardów jakości środowiska określonych w przepisach szczególnych.
3. Nakazuje się ochronę gruntu, wód podziemnych i powierzchniowych poprzez:
- 1) zakaz odprowadzania nieczyszczonych ścieków do wód powierzchniowych i gruntu;
  - 2) objęcie całego obszaru opracowania zorganizowanym systemem zaopatrzenia w wodę i odprowadzania ścieków sanitarnych;
  - 3) składowanie odpadów stałych na utwardzonych placach przystosowanych do gromadzenia odpadów, przy zastosowaniu zbiórki selektywnej;
  - 4) odprowadzenie wód opadowych z ciągów komunikacyjnych, placów parkingowych i terenów usługowych do systemu miejskiej kanalizacji deszczowej po ich uprzednim podczyszczeniu;
  - 5) na terenach położonych w bezpośrednim sąsiedztwie dolin rzecznych zakaz lokalizacji przydomowych oczyszczalni ścieków.
4. Nakazuje się ochronę ukształtowania terenu zakazując zasypywania wąwozów, skarp i rowów.
5. Nakazuje się ochronę powietrza poprzez:

**URZĄD MIEJSKI W BYCHAWIE**  
23-100 Bychawa  
ul. Partyzantów 1, woj. lubelskie  
tel./fax 81 566 00 04

**ZGODNOŚĆ Z ORYGINAŁEM  
STWIERDZONO**  
11-03-2022 z up. Burmistrza  
(Data) *[Podpis]*  
**mgr Sławomir Rechul**  
inspektor



- 1) zaopatrzenie obszarów zabudowy w energię ciepłą poprzez wykorzystanie scentralizowanego systemu ciepłowniczy miasta lub ze źródła indywidualnego przy wykorzystaniu czynnika grzewczego nisko emisyjnego;
  - 2) stosowanie zieleni izolacyjnej przy ciągach komunikacyjnych, zalecane są gatunki rodzime, odporne na emisję spalin samochodowych.
6. Ustala się obowiązek ochrony przed hałasem dla zabudowy istniejącej i zapewnienia właściwego standardu akustycznego dla nowo powstającej zabudowy poprzez określenie dopuszczalnych poziomów hałasu, zgodnych z przepisami Prawa ochrony środowiska, dla poszczególnych terenów:
- 1) MN, M/U, MW, MP – jak dla terenów przeznaczonych pod zabudowę mieszkaniową;
  - 2) RM – jak dla terenów przeznaczonych pod zabudowę zagrodową;
  - 3) UZ – jak dla terenów przeznaczonych pod szpitale i domy opieki społecznej;
  - 4) U, U/MN – jak dla terenów przeznaczonych na cele mieszkaniowo – usługowe;
  - 5) ZP, US – jak dla terenów przeznaczonych na cele rekreacyjno – wypoczynkowe.
7. Kształtowanie, wprowadzanie nowej zabudowy nakazuje się z uwzględnieniem istniejącej zieleni. Wycinanie drzewostanu powinno mieć charakter marginalny i sprowadzać się do egzemplarzy najmniej wartościowych.
8. Nakazuje się zachowanie i ochronę obszaru rezerwatu przyrody „Podzamcze” powołanego Zarządzeniem Ministra Leśnictwa i Przemysłu Drzewnego z dnia 12 lipca 1974 roku w sprawie uznania za rezerwat przyrody (MP nr 28, poz. 172). Przedmiotem ochrony jest zachowanie murawy kserotermicznej z wieloma rzadkimi gatunkami roślin. Z zakresu gospodarki przestrzennej na obszarze rezerwatu zakazuje się:
- 1) wycinania drzew i pobierania użytków drzewnych, z wyjątkiem wypadków uzasadnionych potrzebami gospodarstwa rezerwatowego,
  - 2) zmieniania stosunków wodnych bez uzyskania pozwolenia wodnoprawnego,
  - 3) niszczenia gleby oraz pozyskiwania kopalin,
  - 4) zanieczyszczania terenu i wzniesienia ognia,
  - 5) niszczenia drzew i innych roślin,
  - 6) umieszczania tablic, napisów i innych znaków z wyjątkiem tablic i znaków związanych z ochroną rezerwatu,
  - 7) wznoszenia budowli oraz zakładania i budowy urządzeń komunikacyjnych i innych urządzeń technicznych.
- Dla zapewnienia właściwej ochrony rezerwatowej plan nakazuje:
- 8) oznakowania granic obszaru rezerwatu,
  - 9) umieszczenia znaków i tablic informacyjno-ostrzegawczych.
9. Nakazuje się zachowanie i ochronę wskazanych na rysunku planu zabytkowych alei oraz zespołów zieleni:
- 1) Wzdłuż ul. J. Piłsudskiego, naprzeciw zespołu szkół - zabytkowy drzewostan z l. l. 20. XX w - Nr 45/1085
  - 2) ul. Pileckiego 6, przy budynku d. Dworu Budnego - drzewostan z XIX/ XX w - Nr 45/1085 poprzez:
    - obowiązek uwzględnienia w projekcie zagospodarowania terenu,
    - zakaz wycinki drzew z wyjątkiem cięć pielęgnacyjnych i technicznych,
    - obowiązek uzupełnienia zespołu innym drzewem w przypadku konieczności usunięcia drzewa,
    - obowiązek wykonania nasadzeń w trakcie realizacji inwestycji lub remontu drogi,
    - obowiązek wprowadzenia nasadzeń gatunkami rodzimymi.
10. Nakazuje się zachowanie i ochronę warunków siedliskowych 3 istniejących pomników przyrody
- 1) Lipa drobnolistna „Parkowa” *Tilia cordata* (wysokość ok. 18 m, obwód 336 cm), przy skrzyżowaniu ulic 11 listopada i Zamkowej.
  - 2) Jesion wyniosły *Fraxinus excelsior* (wysokość ok. 12 m, obwód 241 cm), przy ul. 1 Maja, naprzeciw Urzędu Miejskiego.
  - 3) Grusza domowa *Pyrus communis*, (wysokość ok. 17 m, obw 199 cm), przy ulicy Sienkiewicza 2, w ogrodzie gospodarstwa rolnego.

URZĄD MIEJSKI W BYCHAWIE  
23-100 Bychawa  
ul. Partyzantów 1, woj. lubelskie  
tel./fax 81 566 00 04

ZGODNOŚĆ Z ORYGINAŁEM

STWIERDZONO

11-03-2022

(Data)

z up. Burmistrza  
(Podpis)

mgr Sławomir Rechul  
inspektor

11. Plan ustala zachowanie i ochronę warunków siedliskowych obiektów wskazanych do objęcia statusem pomnika przyrody:
  - 1) zieleń przykościelna – lipy drobnolistne (około stuletnie, o obwodach 2,0-3,6 m) oraz jesiony wyniosłe (o obwodach 1,7-3,5 m).
  - 2) zadrzewienie starej części cmentarza – lipy drobnolistne o obwodach 1,2-3,4 m.
  - 3) dąb szypułkowy w Bychawie - Grodzanach (obwód 2,7 m, położony na zboczu doliny).
  - 4) aleja jesionowa (drzewa o obwodach 1,0-4,1 m).
  - 5) źródło dolinne w parku miejskim.
  - 6) dwa źródła podzboczowe w Bychawie-Podzamczu.
12. W obrębie fragmentu Czerniejowskiego Obszaru Chronionego Krajobrazu - oznaczonym na rysunku planu - nakazuje się dotrzymania obowiązujących przepisów określonych Rozporządzeniem nr 40 Wojewody Lubelskiego z dnia 17 lutego 2006 r. w sprawie Czerniejowskiego Obszaru Chronionego Krajobrazu (Dz. Urz.Woj.Lub. nr 65 z dnia 23 marca 2006 r, poz. 1225.) tzn. kształtowanie zagospodarowania przestrzennego w sposób umożliwiający zachowanie walorów przyrodniczych i krajobrazowych oraz wartości kulturowych przez:
  - 1) ochronę otwartej przestrzeni przed nadmierną zabudową,
  - 2) zachowanie ciągłości korytarzy ekologicznych,
  - 3) kształtowanie zalesień w sposób optymalny dla zachowania różnorodności biologicznej i walorów krajobrazowych,
  - 4) ochronę punktów, osi i przedpoli widokowych,
  - 5) usuwanie lub przesłanianie antropogenicznych elementów w krajobrazie.Na obszarze chronionego krajobrazu zakazuje się:
  - 6) realizacji przedsięwzięć mogących znacząco wpływać na środowisko w rozumieniu Rozporządzenia Rady Ministrów z dnia 9 listopada 2010 r o przedsięwzięciach mogących znacząco oddziaływać na środowisko (Dz. U. Nr 213 poz.1397);
  - 7) lokalizowanie obiektów budowlanych w pasie szerokości 100 m do linii brzegów rzek, jezior i innych zbiorników wodnych z wyjątkiem urządzeń wodnych oraz obiektów służących prowadzeniu racjonalnej gospodarki rolnej, leśnej lub rybackiej. Zakaz ten nie dotyczy obiektów lokalizowanych w obszarach wyznaczonych w studium uwarunkowań kierunków zagospodarowania przestrzennego lub miejscowym planie zagospodarowania przestrzennego lub w ciągach istniejącej zabudowy.
13. Na Obszarze Najwyższej Ochrony wód podziemnych (ONO) obejmującym obszar całego miasta – obowiązują:
  - 1) zakaz gromadzenia ścieków i składowania odpadów w sposób mogący zanieczyścić wody powierzchniowe i podziemne;
  - 2) zakaz odprowadzania ścieków do wód i gruntu;
  - 3) obowiązek realizacji zbiorczego systemu gospodarki wodno – ściekowej;
  - 4) nadzór sanitarny nad sposobem utylizacji śmieci, stałe monitorowanie gospodarki wodnej pod kątem ujęć wody i eksploatowanych zasobów;
  - 5) likwidacja obiektów zanieczyszczających wody podziemne (rekultywacja tzw. dzikich wysypisk oraz wyrobisk poeksploatacyjnych);
  - 6) zakaz lokalizacji obiektów mogących pogorszyć stan wód podziemnych.
14. Na wyznaczonym na obszarze miasta Przyrodniczym Systemie Miasta (PSM) obowiązują:
  - 1) całkowity zakaz lokalizacji nowej zabudowy w obrębie dolin rzecznych na terenach bezpośredniego zagrożenia powodzią (wodą 1%);
  - 2) budynki już zlokalizowane nie powinny mieć możliwości przebudowy, czy rozbudowy – obowiązuje zakaz utrwalania istniejącej zabudowy;
  - 3) zakaz składowania odpadów, lokalizowania grzebowisk zwierząt oraz odprowadzania do wód lub gruntu nieoczyszczonych ścieków;
  - 4) zakaz wydobywania kopalin z wyjątkiem wód geotermalnych;
  - 5) zakaz tworzenia nasypów ziemnych poprzecznie w stosunku do osi dolin rzecznych;
  - 6) należy wytyczać trasy spacerowe, ścieżki rowerowe i miejsca rekreacji;
  - 7) należy dążyć do ekologizowania dolin kosztem dotychczasowo pełnionych funkcji (np. funkcja rolnicza powinna być stopniowo wycofywana i zastępowana ekologiczną).

**URZĄD MIEJSKI W BYCHAWIE**  
23-100 Bychawa  
ul. Partyzantów 1, woj. lubelskie  
tel./fax 81 566 00 04

**ZGODNOŚĆ Z ORYGINAŁEM  
STWIERDZONO**  
11-03-2022 z op. Burmistrza  
(Data) (Podpis)

**mgr Sławomir Rechul**  
inspektor

15. Na obszarze wyznaczonej pośredniej ochrony sanitarnej komunalnego ujęcia wody – obowiązują zakazy:
- 1) wprowadzania ścieków do ziemi i wód powierzchniowych;
  - 2) rolniczego wykorzystania ścieków, w tym gnojowicy;
  - 3) stosowania nawozów mineralnych i organicznych oraz chemicznych środków ochrony roślin niezgodnie z zaleceniami agrotechnicznymi;
  - 4) zaprawiania ziarna preparatami grzybobójczymi, które zawierają rtęć (GT i RG);
  - 5) składowania preparatów hodowlanych na nieutwardzonych podłożach;
  - 6) lokalizowania ferm hodowlanych i zakładów produkcyjnych, których działalność może spowodować zagrożenie dla jakości ujmowanych wód podziemnych;
  - 7) lokalizowania magazynów produktów ropopochodnych oraz rurociągów do ich transportu;
  - 8) lokalizowania wysypisk i wylewisk;
  - 9) lokalizowania cmentarzy i grzebania zwierząt;
  - 10) lokalizowania nowych ujęć wody;
  - 11) wznoszenia – w strefie ochrony pośredniej wewnętrznej – obiektów budowlanych bez zgody organu gospodarki wodnej i władz sanitarnych;
  - 12) zakładania kompostowników bezpośrednio na gruncie oraz mycia pojazdów mechanicznych w miejscach do tego nie wyznaczonych – w strefie ochrony pośredniej wewnętrznej;
16. W strefie ochrony sanitarnej cmentarza (50 m od granicy cmentarza), oznaczonej na rysunku planu zakazuje się:
- 1) lokalizowania budynków mieszkalnych i wymagających szczególnej ochrony;
  - 2) lokalizowania zakładów żywienia zbiorowego;
  - 3) lokalizowania zakładów przechowujących żywność;
  - 4) lokalizowania zakładów produkujących artykuły żywności;
  - 5) lokalizowania studzien służących czerpaniu wody pitnej i wody dla potrzeb gospodarczych.
- Tereny znajdujące się w odległości od 50 do 150 m od granicy terenu cmentarza mogą być przeznaczone pod zabudowę mieszkaniową, zakłady produkujące artykuły żywności, zakłady żywienia zbiorowego, zakłady przechowujące żywność pod warunkiem, że tereny te posiadają sieć wodociągową i wszystkie budynki korzystające z wody będą do niej podłączone.
- Zakazuje się lokalizacji w odległości co najmniej 150 m od granicy terenu cmentarza indywidualnych studni służących do czerpania wody do picia i na potrzeby gospodarcze.
- Zakazuje się lokalizacji w odległości co najmniej 500 m od terenu cmentarza ujęć wody o charakterze zbiorników wodnych, służących jako źródło zaopatrzenia sieci wodociągowej w wodę do picia i na potrzeby gospodarcze.
17. Na obszarze objętym opracowaniem planu ustala się dominanty przestrzenne:
- 1) Zespół kościoła parafialnego p. w. św. Jana Chrzciciela i św. Franciszka z Asyżu – Rej. Zab. Nr rej. A/175 pochodzący z I poł. XVII w. przy ul. Ściegiennego 25,
  - 2) ruiny pałacu – pochodzące z lat 30. XVII w. w zespole pałacowym Podzamcze – Rejestr Zabytków woj. lubelskiego, nr rej. A/291 pochodzący z XVII – XIX w., przy ul. Pileckiego 7

## § 8

### ZASADY OCHRONY DZIEDZICTWA KULTUROWEGO I ZABYTKÓW ORAZ DÓBR KULTURY WSPÓŁCZESNEJ

Na obszarze objętym planem **gminna ewidencja zabytków** obejmuje:

1. Obszary i obiekty zabytkowe wpisane do rejestru zabytków województwa lubelskiego – oznaczone na rysunku planu:
  - 1) Zespół pałacowy - dworsko - folwarczny w tzw. Podzamczu – Rejestr Zabytków woj. lubelskiego, nr rej. A/291, w tym:
    - a) ruiny pałacu – wraz z otaczającym drzewostanem - Rej. Zab. Nr rej A/291
    - b) obora I w zespole folwarcznym - Rej. Zab. Nr rej A/291
    - c) spichlerz I w zespole folwarczny - Rej. Zab. Nr rej A/291
    - d) spichlerz II w zespole folwarczny - Rej. Zab. Nr rej A/291

URZĄD MIEJSKI W BYCHAWIE  
23-100 Bychawa  
ul. Partyzantów 1, woj. lubelskie  
tel./fax 81 566 00 04

ZGODNOŚĆ Z ORYGINAŁEM  
STWIERDZONO  
1.1-03-2022 z up. Burmistrza  
(Data) (Podpis)

mgr Sławomir Rechul  
inspektor

- 2) Zespół kościoła parafialnego – przy ul. Ściegiennego 25, w tym:
  - a) Kościół p. w. św. Jana Chrzciciela i św. Franciszka z Asyżu, wraz z wyposażeniem w zabytki ruchome - Rej. Zab. Nr rej. A/175
  - b) dzwonnica, drewniana - Rej. Zab. Nr rej. A/175
  - c) drzewostan w granicach cmentarza przykościelnego - Rej. Zab. Nr rej. A/175
- 3) cmentarz parafialny rz. – kat. w granicach ogrodzenia, przy ul. Lubelskiej – Rejestr Zabytków woj. lubelskiego, nr rej. A/936.
- 4) cmentarz wojenny z I w. św.– na tzw. Białej Górze - Rej. Zab. Nr rej. A/1088
- 5) dawna synagoga w granicy murów zewnętrznych, ul. Kościuszki 5 – Rejestr Zabytków woj. lubelskiego, Nr rej. A/1102;
- 6) kapliczka przydrożna wraz z otoczeniem (działką) z poł. XVIII w, przy skrzyżowaniu ulic Pileckiego i Zamkowej – Rejestr Zabytków woj. lubelskiego, Nr rej. A/341;

Zasady ochrony wartości kulturowych obowiązujące dla obszarów i obiektów wpisanych do Rejestru Zabytków:

- W odniesieniu do obszarów i obiektów nieruchomości wpisanych do rejestru zabytków województwa lubelskiego obowiązuje bezwzględny priorytet wymagań konserwatorskich we wszystkich działaniach planistycznych, projektowych i realizacyjnych.
  - Wszelkie prace prowadzone przy zabytkach wpisanych do rejestru wymagają uzyskania pozwolenia konserwatorskiego w formie decyzji administracyjnej i mogą zostać poprzedzone wydaniem zaleceń konserwatorskich - zgodnie z odrębnymi przepisami szczegółowymi.
2. Obiekty zabytkowe nie wpisane do Rejestru Zabytków:

- 1) d. dwór w zespole pałacowo - dworsko - folwarcznym, ob. dom mieszkalny (Woj. Ew. Zab.)
- 2) budynki folwarczne w zespole pałacowo - dworsko - folwarcznym - ul. Pileckiego 7:
  - a) d. czworak w zespole pałacowo-dworsko-folwarcznym, ob. dom mieszkalny (Woj. Ew. Zab.)
  - b) Budynek gospodarczy
  - c) Obora II - ob. budynek gospodarczy
- 3) Zabytkowe elementy zespołu kościoła parafialnego p.w. św. Jana Chrzciciela - ul. ks. Piotra Ściegiennego 25
  - a) d. plebania / ob. schronisko dla kobiet - 1902, 1914 r
  - b) d. organistówka / dom mieszkalny - 1892 r.
  - c) Mur ogrodzeniowy kościoła par. p.w. św. Jana Chrzciciela - XIX/XX w.
  - d) Ogrodzenie plebani przy kościele parafialnym - 1914 r
- 4) Zabytkowe elementy d. zespołu szpitalnego - ul. 11 Listopada 9 - 1907-1909 r
  - a) d. szpital /ob. budynek usługowy
  - b) d. pralnia w d. zespole szpitalnym /ob. dom mieszkalny
  - c) d. kaplica, później kostnica w zespole szpitalnym /magazyn
  - d) magazyn w zespole szpitalnym /bud. gospodarczy/
  - e) ogrodzenie z bramą w d. zespole szpitalnym
- 5) Historyczny układ urbanistyczny od 1537 r. - pomiędzy ulicami: ks.A.Kwiatkowskiego, Lubelską, Podwale oraz przy ul. M. Reja, 11 Listopada (do ul. Wyspiańskiego) - zgodnie z rysunkiem planu -
- 6) Zabytkowa zabudowa na obszarze historycznego układu urbanistycznego:
  - a) kamienica /dom mieszkalny/ - ul. Ks. Kwiatkowskiego 11 - I ćw. XX w
  - b) Dom mieszkalny - ul. Ks. Kwiatkowskiego 13 - I ćw. XX w
  - c) Dom mieszkalny - ul. Ks. Kwiatkowskiego 15 - I ćw. XX w
  - d) Dom mieszkalny - ul. Ks. Kwiatkowskiego 19 - I ćw. XX w
  - e) Dom mieszkalny - ul. Ks. Kwiatkowskiego 21 - I ćw. XX w
  - f) kamienica /dom mieszkalny/ - ul. Ks. Kwiatkowskiego 23 - I ćw. XX w
  - g) kamienica /dom mieszkalny i usługi/ - ul. J. Piłsudskiego 12 - I ćw. XX w
  - h) kamienica /dom mieszkalny i usługi/ - ul. J. Piłsudskiego 23 - I. 20. XX w
  - i) kamienica /dom mieszkalny i usługi/ - ul. J. Piłsudskiego 25 - I. 20. XX w
  - j) kamienica /dom mieszkalny i usługi/ - ul. J. Piłsudskiego 31 - ok. 1910 r.

**ZGODNOŚĆ Z ORYGINAŁEM  
STWIERDZONO**

**URZĄD MIEJSKI W BYCHAWIE**  
23-100 Bychawa  
ul. Partyzantów 1, woj. lubelskie  
tel./fax 81 566 00 04

11-03-2022 z up. Burmistrza  
(Data) (Podpis)

*mgr Sławomir Rechul*  
inspektor

- k) kamienica /dom mieszkalny i usługi/ - ul. J. Piłsudskiego 33 - I dek. XX w
- l) oficyna kamienicy /dom mieszkalny - ul. J. Piłsudskiego 33 - I dek. XX w
- m) kamienica /bank/ - ul. J. Piłsudskiego 37 - 1913 r.
- n) kamienica /dom mieszkalny/ - Batalionów Chłopskich 4 - 1931 r.
- o) Zespół szkół im. ks. Kwiatkowskiego - ul. J. Piłsudskiego 81 - 1923-27 r.
- p) Zabytkowe kapliczki:
- figura NMP - kamienna - ul. ks. P. Ściegiennego 25 - I ćw. XX w.
  - Kapliczka - ul. Partyzantów - naprzeciw bud. Urzędu Miejskiego - XIX/XX w
  - Kapliczka - ul. Lubelska 26 - 1949 r.
- r) Miejsce Pamięci Narodowej - pomnik Marszałka Józefa Piłsudskiego - II. 30. XX w - ul. J. Piłsudskiego 63.,
- 7) Miejsca d. cmentarzy żydowskich:
- a) d. cmentarz żydowski "stary", ob. teren nie użytkowany,
  - b) d. cmentarz żydowski "nowy", ob. pole orne.
- 8) Zabytki archeologiczne - stanowiska archeologiczne AZP (oznaczone na rysunku planu):
- Wykaz stanowisk archeologicznych na terenie miasta BYCHAWA, gmina BYCHAWA ujętych w Wojewódzkiej Ewidencji Zabytków:
- a) Obszar AZP 82-81/ Nr stan. na obszarze - Nr stan. w miejscowości: 82-81/1-1, 82-81/2-2, 82-81/3-3, 82-81/31-4, 82-81/32-5, 82-81/33-6, 82-81/34-7, 82-81/35-8, 82-81/48-9, 82-81/51-10, 82-81/52-11, 82-81/53-12, 82-81/54-13, 82-81/55-14, 82-81/56-15
  - b) Stanowisko archeologiczne AZP 82-81/57-16 obejmujące:
    - układ urbanistyczny, rynek
    - domniemane pozostałości drewnianego kościoła i cmentarza przykościelnego,
    - zespół kościoła par. p.w. św. Jana Chrzyciela i św. Franciszka z Asyżu (A/175),
    - d. synagoga i cmentarz żydowski (A/1102),
    - dwa stanowiska skarbu monet
3. Zasady ochrony wartości kulturowych obowiązujące dla obszarów i obiektów figurujących w gminnej ewidencji zabytków (poza obiektami rejestrowymi):
- 1) prace prowadzone przy zabytkach nie wpisanych do rejestru, a ujętych w gminnej ewidencji zabytków wymagają uzgodnienia z Lubelskim Wojewódzkim Konserwatorem Zabytków w Lublinie;
  - 2) prace budowlane prowadzone przy zabytkach nie wpisanych do rejestru zabytków, a ujętych w gminnej ewidencji zabytków wymagają uzgodnienia z Lubelskim Wojewódzkim Konserwatorem Zabytków w Lublinie;
  - 3) na prowadzenie badań archeologicznych w formie nadzoru należy uzyskać pozwolenie Lubelskiego Wojewódzkiego Konserwatora Zabytków w Lublinie;
  - 4) wszelkie prace ziemne i budowlane na terenie stanowisk archeologicznych, bądź w ich sąsiedztwie muszą być uzgodnione z Wojewódzkim Konserwatorem Zabytków, który określi sposób ich ochrony, zakaz prowadzenia prac ziemnych, zakres badań ratowniczych lub wyprzedzających archeologicznych badań ratowniczych.
4. Ochroną krajobrazową obejmuje się zabytkowy drzewostan wzdłuż ul. Piłsudskiego, naprzeciw zespołu szkół - pochodzący z okresu dwudziestolecia międzywojennego.
- Obowiązują zasady gospodarowania zgodnie z § 7, ust.9.
5. Obejmuje się ochroną współczesne miejsce pamięci narodowej - usytuowany w Rynku, pochodzący z lat 70. XX wieku pomnik poświęcony bojownikom o wolność.

## § 9

### ZASADY WYNIKAJĄCE Z POTRZEB KSZTAŁTOWANIA PRZESTRZENI PUBLICZNYCH.

1. Wyznacza się tereny przeznaczone do realizacji celów publicznych:
  - 1) tereny oznaczone symbolami **UA** jako tereny przeznaczone do utrzymania i realizacji obiektów dla: urzędów organów władzy, administracji;
  - 2) tereny oznaczone symbolami **UZ** jako tereny przeznaczone do utrzymania i realizacji publicznych obiektów ochrony zdrowia

**URZĄD MIEJSKI W BYCHAWIE**  
23-100 Bychawa  
ul. Partyzantów 1, woj. lubelskie  
tel./fax 81 566 00 04

**ZGODNOSC Z OBYWIAZANIEM**  
**STWIERDZONO**  
11-03-2022 z up. Burmistrza  
(Data) (Podpis)

**mgr Sławomir Rechul**  
inspektor

- 3) tereny oznaczone symbolami **UO** jako tereny przeznaczone do utrzymania i realizacji publicznych szkół lub przedszkoli;
  - 4) tereny oznaczone symbolami **ZP** jako tereny przeznaczone do utrzymania i realizacji publicznych terenów zieleni – parków;
  - 5) tereny oznaczone symbolami **ZC** jako tereny przeznaczone do utrzymywania i zakładania cmentarzy;
  - 6) tereny oznaczone symbolami **WS** jako tereny przeznaczone do utrzymania i regulacji zbiorników i innych urządzeń wodnych oraz urządzeń melioracji wodnych;
  - 7) tereny oznaczone symbolami **KDG, KDZ, KDL, KDD, KDX, KDXp, KP, KS, KL(UZ)** jako tereny przeznaczone do utrzymania i realizacji dróg i placów publicznych oraz obiektów i urządzeń transportu publicznego oraz sanitarnego;
  - 8) tereny oznaczone symbolami **W, N** jako tereny przeznaczone do utrzymania i realizacji publicznych obiektów i urządzeń służących do zaopatrzenia ludności w wodę, gromadzenia, przesyłania, oczyszczania i odprowadzania ścieków oraz odzysku i unieszkodliwiania odpadów;
  - 9) tereny oznaczone symbolami **E, G** jako tereny przeznaczone do utrzymania i realizacji publicznych obiektów i urządzeń służących do przesyłania gazów i energii elektrycznej.
2. Plan ustala następujące wymagania wynikające z potrzeb kształtowania przestrzeni publicznych **UA, UO, UZ, KDG, KDZ, KDD, KDX, KDXp, KP, KS, KL(UZ), ZP, ZC, ZCw, WS** oraz na terenie **18 MU** i części terenów: **4 M/U, 5 M/U, 7 M/U, 8 M/U**
    - 1) Realizacja nawiązującego formą do otoczenia, jednorodnego w kształcie i dostosowanego skalą do ruchu pieszych oświetlenia przestrzeni publicznych z zastosowaniem rozwiązań specjalnych (obudowy lamp, elementy oświetlenia w posadzce itp.) dla oświetlenia placów, ciągów pieszych i pieszo jezdnych oraz alejek w parku (teren oznaczony symbolem ZP);
    - 2) Realizacja jednorodnych w formie nawierzchni, z wyróżnieniem rysunku lub koloru nawierzchni ciągów pieszych, pieszo - jezdnych i rowerowych;
    - 3) Realizacja detalu urbanistycznego w przestrzeniach publicznych;
    - 4) Urządzenie miejsca wypoczynku w rejonie punktów widokowych.
  3. Na terenach przeznaczonych do rewitalizacji tzn. wzdłuż zabudowy pierzei d. rynku (1KP) na terenach: **4 M/U, 5 M/U**, oraz na terenach oznaczonych **7 M/U, 8 M/U, 18 M/U, 1 UA, 1 UO, 2 UO, 3 UO, 4 UO, 1UZ** plan ustala objęcie elewacji budynków obszarem przestrzeni publicznej i w związku z tym ustala się:
    - 1) Przestrzeganie zasad zawartych w ustaleniach szczegółowych warunków zagospodarowania;
    - 2) Przestrzeganie ustalonej gamy kolorystycznej elewacji budynków - zgodnie z ustaleniami szczegółowymi;
    - 3) Przestrzeganie ustalonych form i lokalizacji reklam i szyldów na elewacji - zgodnie z ustaleniami jak w ust. 4. (poniżej)
  4. Plan ustala wymagania dotyczące zasad lokalizacji i form reklam wolnostojących i naściennych:
    - 1) Reklamy w formie wolnostojących urządzeń trwale związanych z gruntem:
      - a) nie mogą być lokalizowane w:
        - strefach ochrony konserwatorskiej oraz w strefie ochrony ekspozycji,
        - obszarze Czarniejowskiego Obszaru Chronionego Krajobrazu,
        - obszarze rezerwatu przyrody "Podzamcze",
        - na terenach dolin rzecznych i terenach PSM,
        - na terenach otwartych (rolnych) na wysoczyznach.
      - b) nie mogą być umieszczane w odległości mniejszej niż 3 m od krawędzi jezdni,
      - c) lokalizowane w liniach rozgraniczających terenów dróg publicznych nie mogą mieć więcej niż 3 m wysokości, dolna krawędź ekranu na wysokości nie niższej niż 2,0 m.
      - d) całkowita wysokość elementu reklamowego nie może być wyższa niż 5,0 m i nie może przewyższać zabudowy na danym terenie;
      - e) muszą być wykonane w sposób trwały, z materiałów zapewniających bezpieczeństwo użytkownika i estetykę wizualną;
      - f) reklamy w formie stałych tablic i stałych urządzeń reklamowych

**URZĄD MIEJSKI W BYCHAWIE**  
 23-100 Bychawa  
 ul. Partyzantów 1, woj. lubelskie  
 tel./fax 81 566 00 04

**ZGODNOŚĆ Z ORYGINAŁEM  
 STWIERDZONO**  
 11-03-2022 z up. Burmistrza  
 (Data) (Podpis)

*mgr Sławomir Rechul*  
 inspektor

- mogą być umieszczane na elewacjach budynków do wysokości stropu kondygnacji przyziemia i jeśli ich powierzchnia ma nie więcej niż 1,0 m<sup>2</sup> lub miejsce na reklamę zostało wyznaczone w projekcie budowlanym budynku;
  - muszą być wykonane w sposób trwały, z materiałów zapewniających bezpieczeństwo użytkownika i estetykę wizualną.
- 2) Dopuszcza się lokalizację reklam i znaków informacyjno - plastycznych o powierzchni nie większej niż 0,5 m<sup>2</sup> - w powiązaniu z elementami małej architektury w miejscach, które zostaną wskazane w projektach zagospodarowania terenu.
5. Plan wyznacza tereny do rewitalizacji:
- 1) Obszar d. rynku - placu pieszego 1 KP wraz z pierzejami na terenach: 4 M/U, 5 M/U oraz terenem zieleni miejskiej 5 ZP. Zagospodarowanie dla funkcji miejskiego placu pieszego - zgodnie z ustaleniami w § 13, ust. 37.
  - 2) Obszar parku miejskiego z przyległą skarpą na terenach oznaczonych 8 ZP, 9 ZP, 10 ZP, 25 ZN, 29 ZN, część 27 ZN oraz 2 KS/Z. Zagospodarowanie dla funkcji miejskiego parku - zgodnie z ustaleniami w § 13, ust. 26, 31 i 39.
  - 3) Rewitalizację należy prowadzić po opracowaniu kompleksowych projektów rewitalizacji wskazanych terenów.

## § 10

### GRANICE I SPOSOBY ZAGOSPODAROWANIA TERENÓW LUB OBIEKTÓW PODLEGAJĄCYCH OCHRONIE, USTALONYCH NA PODSTAWIE ODRĘBNYCH PRZEPISÓW, W TYM TERENÓW GÓRNICZYCH, A TAKŻE NARAŻONYCH NA NIEBEZPIECZEŃSTWO POWODZI ORAZ ZAGROŻONYCH OSUWANIEM SIĘ MAS ZIEMNYCH

1. Na obszarze objętym opracowaniem planu wyznaczono tereny narażone na niebezpieczeństwo powodzi - wody 1%. Obowiązują na nich zasady użytkowania i zagospodarowania zawarte w § 7 ust. 14.
2. Na podstawie rejestracji osuwisk stwierdza się, że obszar objęty opracowaniem planu nie jest zagrożony osuwiskami. Na zboczach oraz krawędziach głęboko wciętych dolin rzecznych zaobserwowano niewielkie spływanie zwietrzliny - wszelkie inwestycje na tym terenie wymagają rozpoznania geologicznego z uwzględnieniem stateczności skarp - zgodnie z obowiązującymi przepisami.
3. Na obszarze objętym planem występują tereny eksploatacji surowców mineralnych złoża "Bychawa II" przeznaczone do dalszej eksploatacji - jako powierzchniowa czasowa eksploatacja złoża surowców ilastych, gliny i piasku, warunkowana rekultywacją terenu dostosowaną do funkcji zieleni rekreacyjnej, usług obsługi turystyki oraz terenów zielonych zabudowy jednorodzinnej. Zasady użytkowania i zagospodarowania terenu eksploatacji zawarte są w ustaleniach realizacyjnych § 13, ust. 36.
4. Zasady użytkowania i zagospodarowania terenów lub obiektów podlegających ochronie, ustalonych na podstawie odrębnych przepisów zawarte są w rozdziałach wcześniejszych (ochrona środowiska przyrodniczego - w § 7, ochrona wartości kulturowych - w § 8).

## § 11.

### SZCZEGÓLNE ZASADY I WARUNKI SCALANIA I PODZIAŁU NIERUCHOMOŚCI OBJĘTYCH PLANEM MIEJSCOWYM

1. W planie nie wyznaczono terenów przeznaczonych do obligatoryjnego scalenia i podziału nieruchomości.
2. Wydzielane nowe działki budowlane muszą mieć zapewnioną obsługę komunikacyjną poprzez drogi publiczne.
3. Wydzielane nowe działki budowlane muszą mieć zapewniony dostęp do sieci infrastruktury technicznej.
4. Dla nowo wydzielanych działek funkcji mieszkaniowej ustala się następujące parametry podziału:

- 1) obowiązuje minimalna powierzchnia działki budowlanej:

**URZĄD MIEJSKI W BYCHAWIE**  
 23-100 Bychawa  
 ul. Partyzantów 1, woj. lubelskie  
 tel./fax 81 566 00 04

**ZGODNOŚĆ Z ORYGINAŁEM  
 STWIERDZONO**

11.03.2022 z up. Burmistrza  
 (Data) (Podpis)

*mgr Sławomir Rechul*  
 inspektor

- a) na terenach śródmiejskich oznaczonych **M/U** - 600 m<sup>2</sup>;
  - b) na terenach **MN** - 600 m<sup>2</sup>, 800 m<sup>2</sup> lub 1200 m<sup>2</sup> zgodnie z zapisami w ustaleniach szczegółowych - § 13, ust. 3.
- 2) szerokość działki nie mniejsza niż:
- a) na terenach śródmiejskich oznaczonych **M/U** - 10,00 m
  - b) na terenach **MN**:
    - 18,0 m - zabudowa wolnostojąca;
    - 14,00 m - zabudowa bliźniacza;
    - 10,00 m - zabudowa szeregową;
- 3) dopuszcza się zmniejszenie podanych w pkt 2) minimalnych szerokości frontu dla działek o kształcie nie prostokątnym,
5. Dopuszcza się korygujące podziały działek;
6. Kąt położenia granic działek w stosunku do pasa drogowego ok. 90° (z tolerancją do 15°).
7. Dla nowo wydzielanych działek funkcji rozwoju aktywności gospodarczej (**PB-S**) ustala się powierzchnię działki nie mniejszą niż 5000 m<sup>2</sup>.

## § 12.

### USTALENIA DOTYCZĄCE ZASAD MODERNIZACJI, ROZBUDOWY I BUDOWY SYSTEMÓW KOMUNIKACJI I INFRASTRUKTURY TECHNICZNEJ

Plan ustala realizację wszelkich obiektów i urządzeń niezbędnych do prawidłowego funkcjonowania miasta (a w szczególności obiekty obrony cywilnej, bezpieczeństwa miasta, obiekty obsługi technicznej miasta, urządzenia melioracji, drogi, place publiczne, zieleń miejska, ciągi pieszo jezdne, ciągi piesze, ścieżki pieszo-rowerowe) na każdym terenie w sposób zgodny z ustaleniami planu, przepisami odrębnymi i zasadami współżycia społecznego.

#### 1. Komunikacja

- 1) Obsługa komunikacyjna obszaru objętego planem zapewniona jest poprzez sieć dróg publicznych o następujących kategoriach:
- a) **KDG** droga główna,
  - b) **KDZ** droga zbiorcza,
  - c) **KDL** droga lokalna,
  - d) **KDD** droga dojazdowa,
  - e) **KDX** ciąg pieszo jezdny,
  - f) **KDXp** ciąg pieszy,
  - g) **KP** place piesze,
  - h) **KS** tereny urządzeń obsługi komunikacji - parking,,;
  - i) **KS/Z** tereny urządzeń obsługi komunikacji - parkingi z zielenią.
- oraz drogi wewnętrzne **KDW** i drogi rowerowo - spacerowe.
- 2) Dla poszczególnych klasyfikacji ulic plan ustala następujące parametry:
- a) Szerokość ulicy w liniach rozgraniczających nie może być mniejsza niż:
 

- <b>KDG</b> droga główna	25,0 m
- <b>KDZ</b> droga zbiorcza	20,0 m
- <b>KDL</b> droga lokalna	12,0 m
- <b>KDD</b> droga dojazdowa	10,0 m
- <b>KDX</b> ciąg pieszo jezdny	7,0 m
- <b>KDW</b> drogi wewnętrzne	10,0 m
  - b) W sytuacji, gdy w pasie drogowym nie ma kanalizacji deszczowej i jest ona prowadzona rowami odwadniającymi - minimalna szerokość drogi (ulicy) w liniach rozgraniczających musi być powiększona o wielkość niezbędną dla zlokalizowania rowów.
  - c) Plan dopuszcza utrzymanie istniejących ulic (zwłaszcza w obszarze śródmiejskim) w szerokościach mniejszych niż wymienione powyżej. Dopuszcza się również utrzymanie istniejących ulic o zmiennej szerokości w liniach rozgraniczających.

**URZĄD MIEJSKI W BYCHAWIE**  
23-100 Bychawa  
ul. Partyzantów 1, woj. lubelskie  
tel./fax 81 566 00 04

**ZGODNOŚĆ Z ORYGINAŁEM**  
**STWIERDZONO**  
11-03-2022 z im. Burmistrza  
(Data) (Podpis)

*mgr Sławomir Rechul*  
inspektor



- d) Minimalna odległość nieprzekraczalnej linii nowej zabudowy w od zewnętrznej krawędzi jezdni:
- Drogi wojewódzkie - nie mniej niż 8,0 m,
  - Drogi powiatowe - nie mniej niż 8,0 m,
  - Drogi gminne - nie mniej niż 6,0 m.
- e) Plan dopuszcza (zgodnie z rysunkiem planu) zachowanie istniejącej zabudowy jeśli odległość nieprzekraczalnej linii zabudowy jest mniejsza niż ustalona dla zabudowy nowej.
- f) W wypadu wymiany zabudowy zlokalizowanej w linii zabudowy bliższej niż ustalona dla zabudowy nowej - plan dopuszcza zachowanie tej linii zabudowy, jeśli jest ona elementem chronionego układu urbanistycznego lub stanowi pierzeję uliczną.
- g) Plan utrzymuje nieprzekraczalne linie zabudowy w odległości większej niż minimalna, zrealizowane zgodnie z wcześniejszymi ustaleniami planistycznymi.
- h) Na wszystkich istniejących drogach - ulicach miejskich nakazuje się:
- doprowadzenia stanu dróg i mostów do wymaganych standardów,
  - poprawę bezpieczeństwa ruchu poprzez skorygowanie geometrii dróg.
- i) Zakazuje się włączyń dróg wewnętrznych do terenów dróg oznaczonych symbolami przeznaczenia KDG.
- j) Dopuszcza się zachowanie, remonty, modernizacje i przebudowy zjazdów i włączyń dróg wewnętrznych istniejących w dniu uchwalenia planu.
- 3) Projektowana rozbudowa układu komunikacyjnego ma na celu zapewnienia prawidłowej obsługi komunikacyjnej miasta, w tym eliminację ruchu tranzytowego z centrum miasta.
- a) Plan - zgodnie z obowiązującym Studium uwarunkowań i kierunków zagospodarowania przestrzennego Miasta Bychawa - ustala uzupełnienie istniejącego układu drogowego o obwodnice:
- północną - po istniejącym przebiegu ulic Zadębie i Wandzin (KDG);
  - południowo - wschodnią łączącą się przy granicy miasta z obwodnicą północną i przebiegającą pod "Białą Górą", przekraczając dolinę rzeki Kosarzewki w kierunku zachodnim (KDG);
  - Obwodnicę śródmiejską (KDZ) stanowi istniejąca ul. M. Rataja i jej projektowane przedłużenie do południowego odcinka proj. obwodnicy KDG.
- b) Usprawnienie obsługi komunikacyjnej terenów rozwojowych miasta zapewniają projektowane ulice zbiorcze (KDZ) i lokalne (KDL). Dopuszcza się lokalizację dróg dojazdowych (KDD) i wewnętrznych (KDW) nie wskazanych na rysunku planu - pod warunkiem zachowania minimalnych obowiązujących parametrów.
- 4) Projektuje się poprowadzenie turystyczno - rekreacyjnych dróg rowerowo - spacerowych łączących miasto Bychawa z atrakcyjnymi terenami otwartymi - w tym z obszarem chronionego krajobrazu:
- a) wzdłuż ul. Pileckiego (z powiązaniem do zespołu zabytkowego d. pałacu) i ul. Zamkowej (z powiązaniem do zalewu Podzamcze i wzdłuż jego południowego i wschodniego brzegu - do zespołu sportowo - rekreacyjnego),
- b) wzdłuż ul. Grodzany,
- c) wzdłuż wschodniej granicy miasta - widokową drogą połą od ul. Wyspiańskiego. Trasy tych dróg zostały wyznaczone na rysunku planu symbolem graficznym.
- 5) Wyznacza się tereny parkingów (KS) miejskich, na których nakazuje się zagospodarowanie:
- a) w sposób zapewniający ochronę wód podziemnych i powierzchniowych przed zanieczyszczeniami pochodzącymi z użytkowania parkingów;
- b) z nasadzeniami zieleni.
- 6) Nakazuje się zapewnienie miejsc parkingowych w granicach wyznaczonych terenów w ilości odpowiadającej zakładanemu programowi użytkowemu przy zastosowaniu wskaźników - nie mniej niż:
- a) Budownictwo mieszkaniowe - 1 miejsce parkingowe / 1 mieszkanie;
- b) Handel i usługi - 25 miejsc parkingowych / 1000 m<sup>2</sup> powierzchni sprzedaży;
- Gastronomia - 15 miejsc parkingowych / 100 miejsc konsumentów;
- Usługi kultury - 20 miejsc parkingowych / 100 miejsc;
- Szpital - 4 miejsca parkingowe / 10 łóżek

URZĄD MIEJSKI W BYCHAWIE  
23-100 Bychawa  
ul. Partyzantów 1, woj. lubelskie  
tel./fax 81 566 00 04

WZGODNOŚĆ Z ORYGINAŁEM  
STWIERDZONO

11-03-2022 z up. Burmistrza  
(Data) (Podpis)

mgr Sławomir Rechul  
inspektor

- Hotele, pensjonaty - 3 miejsca parkingowe / 10 miejsc noclegowych;
- Szkoły - 10 miejsc parkingowych / 100 zatrudnionych;
- c) Biura - 20 miejsc parkingowych / 100 zatrudnionych;
- d) Tereny aktywności gospodarczej - 20 miejsc parkingowych / 100 zatrudnionych;  
- 20 miejsc parkingowych / 1000 m<sup>2</sup> pow. magazynowej;
- e) Tereny zieleni:
  - Cmentarze - 15 miejsc parkingowych / 1 ha pow. cmentarza;
  - Ogrody działkowe - 20 miejsc parkingowych / 100 działek;
- 7) Parkingi mogą być realizowane jako:
  - a) otwarte na powierzchni terenu,
  - b) wielopoziomowe - z ograniczeniem do trzech poziomów,
  - c) podziemne,
  - d) wbudowane w kubaturę budynków funkcji podstawowej.
- 8) Nowe drogi należy realizować etapowo – w dostosowaniu do występujących potrzeb (głównie w dopasowaniu do kolejności realizacji zabudowy).

## 2. Infrastruktura techniczna

- 1) Ustala się zachowanie i realizację sieci i obiektów infrastruktury technicznej na terenach przeznaczonych do realizacji celów publicznych, w szczególności na terenach infrastruktury technicznej oraz terenach dróg publicznych.
- 2) Dopuszcza się zachowanie i realizację sieci i obiektów infrastruktury technicznej poza terenami przeznaczonymi do realizacji celów publicznych, w szczególności dotyczy to stacji trafo i przepompowni ścieków.
- 3) Dopuszcza się lokalizowanie obiektów infrastruktury technicznej poza wyznaczonymi liniami zabudowy, w szczególności dotyczy to wolnostojących stacji trafo.
- 4) Dopuszcza się lokalizowanie obiektów infrastruktury technicznej na terenach innych funkcji - jeśli nie zmieszczą się w szerokości pasa drogowego.
- 5) Zaopatrzenie w wodę:
  - a) Ustala się zaopatrzenie w wodę z systemu wodociągowego zasilanego z istniejącego komunalnego ujęcia wód podziemnych.
  - b) Utrzymuje się istniejące sieci wodociągowe w powiązaniu z projektowanymi odcinkami sieci, z podłączeniem do głównego wodociągu.
  - c) Przewiduje się rozbudowę sieci rozdzielczej istniejących wodociągów;
  - d) Ustala się obowiązek docelowego wyposażenia wszystkich budynków z pomieszczeniami przeznaczonymi na pobyt ludzi w przyłącze wodociągowe umożliwiające pobór wody zgodny z funkcją i sposobem zagospodarowania, z zastrzeżeniem lit. e).
  - e) Dopuszcza się możliwość czerpania wody ze studni wybudowanej na terenie działki dla budynków, dla których niemożliwe jest w okresie budowy podłączenie do sieci wodociągowej.
  - f) Studnie nie eksploatowane należy zlikwidować.
  - g) Awaryjne zaopatrzenie ludności w wodę należy przewidzieć ze studni lokalizowanych na terenach ogólnodostępnych, uwzględniając następujące zasady:
    - szczegółową lokalizację studni należy poprzedzić rozpoznaniem hydrogeologicznym;
    - wydajność studni powinna zapewnić zaopatrzenie w wodę w ilości minimum 15l/osobę/dobę;
    - awaryjne zaopatrzenie ludności w wodę należy zapewnić zgodnie z przepisami szczególnymi.
  - h) Zaopatrzenie w wodę do celów przeciwpożarowych należy zapewnić z hydrantów zlokalizowanych wzdłuż wszystkich ulic.
- 6) Odprowadzanie i oczyszczanie ścieków bytowych:
  - a) Ustala się odprowadzenie ścieków bytowo-komunalnych siecią kanalizacji bytowo-komunalnej do istniejącej oczyszczalni ścieków (N)
  - b) Dopuszcza się na terenach oznaczonych symbolem przeznaczenia: PB-S stosowanie lokalnych i indywidualnych systemów utylizacji ścieków.
  - c) Ustala się obowiązek wstępnego oczyszczenia ścieków bytowo-komunalnych z terenów oznaczonych symbolem przeznaczenia PB-S przed wprowadzeniem do kanalizacji

**URZĄD MIEJSKI W BYCHAWIE**  
23-100 Bychawa  
ul. Partyzantów 1, woj. lubelskie  
tel./fax 81 566 00 04

**ZGODNOSC 2 UTYLIZACJEM**  
**STWIERDZONO** 16  
11-03-2022 z up. Burmistrza  
(Data) (Podpis)

**mgr Sławomir Rechul**  
inspektor

zbiorczej.

- d) Ustala się obowiązek docelowego wyposażenia wszystkich budynków z pomieszczeniami przeznaczonymi na pobyt ludzi w przyłącze kanalizacyjne umożliwiające odprowadzenie ścieków bytowo-komunalnych, z zastrzeżeniem lit. e).
  - e) Dopuszcza się budowę szczelnych atestowanych zbiorników bezodpływowych dla budynków, dla których niemożliwe jest w okresie budowy podłączenie do sieci kanalizacji bytowo-komunalnej.
  - f) Utrzymuje się istniejące sieci kanalizacji w powiązaniu z projektowanymi odcinkami sieci, z podłączeniem do głównego kolektora sieci kanalizacji sanitarnej.
  - g) Przewiduje się rozbudowę istniejącej sieci kanalizacji ścieków bytowych.
  - h) Zakazuje się odprowadzania ścieków nie oczyszczonych do gruntu.
- 7) Kanalizacja deszczowa:
- a) Ustala się obowiązek zagospodarowania wód opadowych na terenie własnej działki lub odprowadzenie systemem kanalizacji deszczowej do koryt rzecznych Kosarzewki i Gałęzówki, z uprzednim ich podczyszczeniem.
  - b) Ustala się, że wody opadowe będą odprowadzane z terenów utwardzonych do kanalizacji deszczowej prowadzonej w pasach drogowych ulic.
  - c) Dopuszcza się odprowadzenie wód opadowych z ulic do rowów odwadniających - do czasu realizacji kanalizacji deszczowej w pasach drogowych.
  - d) Na obszarach zmeliorowanych dopuszcza się odprowadzenie wód opadowych do urządzeń melioracyjnych pod warunkiem uzgodnienia z właściwym zarządcą systemu melioracji.
  - e) Ustala się wyposażenie w urządzenia podczyszczające na wylotach odprowadzających zrzuty wód opadowych z nawierzchni utwardzonych o powierzchni powyżej 400 m<sup>2</sup> związanych z ruchem lub postojem samochodów oraz z usługami.
  - f) Tereny nieutwardzone będą naturalnym odbiornikiem wód opadowych, których ew. nadmiar przejmie sieć kanalizacji deszczowej.
- 8) Elektroenergetyka:
- a) Ustala się zaopatrzenie w energię elektryczną z istniejącej stacji GPZ.
  - b) Linie napowietrzne średniego napięcia przebiegające przez obszary zainwestowane na terenie miasta - przeznaczają się do skablowania.
  - c) Dopuszcza się utrzymanie istniejących urządzeń elektroenergetycznych do czasu przebudowy lub modernizacji istniejącej infrastruktury elektroenergetycznej, przy zachowaniu wymaganych stosownymi normami (w okresie sporządzania niniejszego planu są to PN-E-05100-1, PN-76/E-05125) odległości od planowanej zabudowy.
  - d) Na terenach zabudowanych ustala się - wysowane na rysunku planu - strefy ochronne pod istniejącymi i planowanymi liniami napowietrznymi średnich i wysokich napięć.
  - e) Strefy ochronne - ograniczeń w sposobie użytkowania terenu - pod liniami napowietrznymi średnich napięć wynoszą 15,0 m (po 7,5 m od osi linii po obu jej stronach) a do linii wysokich napięć - 40 m (po 20 m od osi linii po obu jej stronach).
  - f) Przewiduje się adaptację istniejących stacji transformatorowych (E) na wydzielonych działkach (wskazanych na rysunku planu).
  - g) Dopuszcza się realizację nie wskazanych na rysunku planu stacji transformatorowych 15/ 0,4 kV - na terenach, na których wystąpiły zwiększone potrzeby - na etapie projektu budowlanego.
  - h) Dopuszcza się zmiany przebiegu sieci elektroenergetycznych na etapie projektu budowlanego;
  - i) Przewiduje się realizację sieci kablowej lub napowietrzno - kablowej średniego napięcia zasilającej planowane stacje transformatorowe.
  - j) Przewiduje się realizację sieci kablowej lub napowietrzno - kablowej niskiego napięcia, zasilającej projektowaną zabudowę mieszkaniową i usługową.
  - k) Lokalizację energoelektrycznych linii kablowych przewiduje się w pasach technologicznych w pasach drogowych ulic. W przypadkach lokalizacji linii i urządzeń elektroenergetycznych poza pasem drogowym ustala się dla linii kablowych pas o szerokości nie mniejszej niż 1,0 m. Pas ten musi być wolny od zabudowy, bez nasadzeń zieleni, dostępny, mieć możliwość dojazdu.
  - l) Oświetlenie uliczne z sieci zasilanej z projektowanych stacji transformatorowych.

URZĄD MIEJSKI W BYCHAWIE  
23-100 Bychawa  
ul. Partyzantów 1, woj. lubelskie  
tel./fax 81 566 00 04

ZGODNOŚĆ Z ORYGINAŁEM  
STWIERDZONO  
11-03-2022 z up. Burmistrza  
(Data) (Podpis)

mgr Sławomir Rechul  
inspektor

- 9) Telekomunikacja:
- W obszarze planu umożliwia się lokalizację infrastruktury technicznej niezbędnej do świadczenia usług telekomunikacyjnych, która może obejmować sieci bezprzewodowe z urządzeniami radiowego systemu dostępowego oraz sieci przewodowe nadziemne i podziemne z elementami składowymi jak: szafki dostępowe wolnostojące, słupy linii napowietrznych, słupki kablowe oraz stacje bazowe telefonii komórkowej.
  - Budowę sieci telekomunikacyjnej należy realizować w oparciu o warunki techniczne wydane przez dysponenta sieci.
  - Ustala się następujące zasady zaopatrzenia w sieć teletechniczną:
    - z istniejącej sieci telekomunikacyjnej,
    - planowaną sieć telekomunikacyjną należy wykonać jako kablową; dopuszcza się jej prowadzenie w obrębie pasów drogowych istniejących i projektowanych dróg,
    - dopuszcza się przebudowę i rozbudowę istniejących linii napowietrznych oraz ich wymianę na sieć kablową;
    - na terenie objętym granicami planu (z wyjątkiem obszarów, względem których przepisy odrębne wyłączają zastosowanie ustawy o wspieraniu rozwoju usług i sieci telekomunikacyjnych) dopuszcza się lokalizację inwestycji celu publicznego z zakresu łączności publicznej w rozumieniu przepisów odrębnych.
- 10) Energetyka ciepła:  
 Zaopatrzenie w ciepło z ciepłowni miejskiej lub z indywidualnych źródeł ciepła opartych na paliwach niskiemisyjnych (gaz, olej opałowy, biomasa).
- 11) Zaopatrzenie w gaz:
- Przewiduje się zaopatrzenie w gaz z budowanych sieci gazowych średniego i niskiego ciśnienia;
  - Przyłączenie odbiorców do sieci gazowych – za pośrednictwem reduktorów indywidualnych i grupowych;
- 12) Gospodarka odpadami:
- Przewiduje się selektywną zbiórkę odpadów komunalnych.
  - Potrzeby terenowe dla selektywnego gromadzenia odpadów należy przewidzieć w projektach realizacyjnych.
  - Zagospodarowanie odpadów zgodnie z ustaleniami Planu Gospodarki Odpadami dla Gminy Bychawa.
- 13) Inne ustalenia:  
 Dopuszcza się remonty i rozbudowy infrastruktury technicznej poza pasem drogowym w sposób nie kolidujący z ustaleniami planu.

### Rozdział 3.

## USTALENIA REALIZACYJNE DLA POSZCZEGÓLNYCH TERENÓW

### § 13.

## SZCZEGÓLNE WARUNKI ZAGOSPODAROWANIA TERENÓW ORAZ OGRANICZENIA W ICH UŻYTKOWANIU, W TYM ZAKAZ ZABUDOWY

1. Dla terenów oznaczonych na rysunku planu symbolem **M/U** tzn.: 1 M/U, 2 M/U, 3 M/U, 4 M/U, 5 M/U, 6 M/U, 7 M/U, 8 M/U, 9 M/U, 10 M/U, 11 M/U, 12 M/U, 13 M/U, 14 M/U, 15 M/U, 16 M/U, 17 M/U, 18 M/U ustala się:

- Przeznaczenie terenu:  
**teren zabudowy śródmiejskiej - mieszkaniowej i usług**
  - adaptacja istniejącej funkcji zabudowy mieszkaniowej jednorodzinnej i wielorodzinnej oraz usługowej;
  - dopuszcza się utrzymanie funkcji istniejącej lub wymianę funkcji usług istniejących na: usługi handlu, gastronomii, rzemiosła nieuciążliwego, kultury, ochrony zdrowia, działalności biurowej lub innych;
  - na terenie oznaczonym symbolem 6 M/U dopuszcza się lokalizację targowiska miejskiego jako kontynuację istniejącej funkcji;

**URZĄD MIEJSKI W BYCHAWIE**  
 23-100 Bychawa  
 ul. Partyzantów 1, woj. lubelskie  
 tel./fax 81 566 00 04

**ZGODNOŚĆ Z ORYGINAŁEM  
 STWIERDZONO**

11-03-2022 z up. Burmistrza  
 (Data) (Podpis)

**mgr Sławomir Rechul**  
 inspektor

- f) dopuszcza się remonty istniejących obiektów;
- g) nakazuje się trwale wygrodenie strefy ochrony bezpośredniej ujęcia.

23. Dla terenów oznaczonych na rysunku planu symbolem E  
tzn.: 1 E, 2 E, 3 E, 4 E, 5 E, 6 E  
ustala się:

1) Przeznaczenie terenu:

**tereny infrastruktury technicznej – elektroenergetyka ( stacje trafo i posterunek energetyczny)**

- a) dopuszcza się przebudowę i budowę nowych sieci i urządzeń infrastruktury technicznej, w tym szczególnie elektroenergetycznej;
- b) dopuszcza się remonty istniejących obiektów;
- c) zakazuje się realizacji jakiegokolwiek zabudowy kubaturowej nie związanej z przeznaczeniem podstawowym terenu;
- d) nakazuje się trwale wygrodenie terenu;
- e) dostępność terenów z dróg publicznych zgodnie z rysunkiem planu.

24. Dla terenów oznaczonych na rysunku planu symbolem E GPZ  
ustala się:

1) Przeznaczenie terenu:

**tereny infrastruktury technicznej – elektroenergetyka (GPZ)**

- a) dopuszcza się przebudowę i budowę nowych sieci i urządzeń infrastruktury technicznej, w tym szczególnie elektroenergetycznej;
- b) dopuszcza się remonty istniejących obiektów;
- c) zakazuje się realizacji jakiegokolwiek zabudowy kubaturowej nie związanej z przeznaczeniem podstawowym terenu;
- d) nakazuje się trwale wygrodenie terenu;
- e) dostępność terenów z dróg publicznych zgodnie z rysunkiem planu.

25. Dla terenów oznaczonych na rysunku planu symbolem EG - tzn. 1 EG  
ustala się:

1) Przeznaczenie terenów:

**teren infrastruktury technicznej – projektowana stacja redukcyjno pomiarowa gazu**

- a) dopuszcza się budowę nowych sieci i urządzeń infrastruktury technicznej;
- b) zakazuje się realizacji jakichkolwiek obiektów budowlanych nie związanych technologicznie lub funkcjonalnie z podstawowym przeznaczeniem terenu;
- c) nakazuje się trwale wygrodenie terenu;
- d) zakazuje się lokalizowania obiektów, których uciążliwość dla otoczenia może wykraczać poza granice władania dysponenta stacji.

**URZĄD MIEJSKI W BYCHAWIE**  
23-100 Bychawa  
ul. Partyzantów 1, woj. lubelskie  
tel./fax 81 566 00 04

26. Dla terenu oznaczonego na rysunku planu symbolem ZP  
tzn.: 1 ZP, 2 ZP, 3 ZP, 4 ZP, 5 ZP, 6 ZP, 7 ZP, 8 ZP, 9 ZP, 10 ZP, 11 ZP, 12 ZP, 13 ZP, 14 ZP, 15 ZP  
ustala się:

1) Przeznaczenie terenu:  
**teren zieleni parkowej**

2) Zasady ochrony dziedzictwa kulturowego i zabytków oraz ochrony i kształtowania ładu przestrzennego:

**URZĄD MIEJSKI W BYCHAWIE**  
23-100 Bychawa  
ul. Partyzantów 1, woj. lubelskie  
tel./fax 81 566 00 04

**ZGODNOŚĆ Z ORYGINAŁEM  
STWIERDZONO**  
11-03-2022 z up. Burmistrza  
(Data) *Rechul* (Podpis)  
**mgr Sławomir Rechul**  
inspektor

- a) dla terenu oznaczonego na rysunku planu **2 ZP** (zabytkowy drzewostan stanowiący otoczenie ruin pałacu - wpisany do gminnej ewidencji zabytków) - obowiązują zasady jak w § 8 ust.1;
  - b) dla oznaczonych na rysunku planu obiektów zabytkowych (stanowiska archeologiczne) znajdujących się na terenach oznaczonych **2 ZP, 8 ZP** - obowiązują zasady jak w § 8 ust. 3;
  - c) tereny oznaczone **8 ZP, 9 ZP, 10 ZP** do zagospodarowania po uprzednim opracowaniu projektu rewitalizacji;
  - d) zakaz lokalizacji obiektów kubaturowych;
  - e) dopuszcza się lokalizację elementów małej architektury (ławki, elementy oświetlenia, fontanny, schody terenowe lub t.p.). Na terenie oznaczonym **2 ZP** - elementy małej architektury należy dostosować skalą i formą do historycznego (zabytkowego) charakteru terenu;
  - f) zakaz umieszczania elementów reklamowych;
  - g) dopuszcza się modernizację istniejących i budowę nowych sieci infrastruktury technicznej.
- 3) Zasady ochrony środowiska, przyrody i krajobrazu kulturowego:
- a) powierzchnia biologicznie czynna min 80%;
  - b) na terenie parku miejskiego (**8 ZP, 9 ZP, 10 ZP**) nakaz ochrony, utrzymania i eksponowania istniejących źródeł przyzboczowych;
  - c) nakaz utrzymania istniejącego ukształtowania terenu.
- 4) Wymagania wynikające z potrzeb kształtowania przestrzeni publicznych:
- a) nakaz urządzenia nawierzchni ciągów komunikacyjnych pieszych w sposób zapewniający bezpieczeństwo użytkowania i estetykę przestrzeni;
  - b) oświetlenie przestrzeni jednorodne w formie, dostosowane skalą do potrzeb ruchu pieszego. Na terenie oznaczonym **2 ZP** - elementy oświetlenia należy dostosować skalą i formą do historycznego (zabytkowego) charakteru terenu;
  - c) zakazuje się lokalizacji tablic reklamowych;
  - d) zakazuje się lokalizacji tymczasowych obiektów usługowo – handlowych;
  - e) zakazuje się stosowania ogrodzeń z prefabrykowanych elementów betonowych (betonowych).

URZĄD MIEJSKI W BYCHAWIE  
23-100 Bychawa  
ul. Partyzantów 1, woj. lubelskie  
tel./fax 81 566 00 04

27. Dla terenów oznaczonych na rysunku planu symbolem **ZP/U** - tzn.: **1 ZP/U**, ustala się:

1) Przeznaczenie terenu:

**tereny zieleni urządzonej z dopuszczeniem usług**

- a) teren zieleni urządzonej stanowiący kontynuację skweru miejskiego;
- b) dopuszcza się lokalizację obiektów użytkowych przeznaczonych na prowadzenie działalności służącej zaspokajaniu potrzeb ludności - w tym: handlu, gastronomii, rzemiosła nieuciążliwego, działalności biurowej lub innych;
- c) dopuszcza się lokalizację funkcji mieszkaniowej w kubaturze obiektu funkcji podstawowej jako 1 mieszkanie dla właściciela lub prowadzącego usługi;
- d) zakazuje się lokalizacji usług uciążliwością wykraczających zasięgiem poza obszar własnej działki. Zapis ten nie dotyczy obiektów i urządzeń inwestycji celu publicznego z zakresu łączności publicznej (komunikacji elektronicznej);
- e) zakazuje się lokalizacji funkcji związanych z wytwarzaniem dóbr materialnych metodami przemysłowymi, których funkcjonowanie stwarza uciążliwości w zakresie hałasu, wibracji, promieniowania, zanieczyszczenia wody, powietrza, powierzchni ziemi, gleby, zapachu.

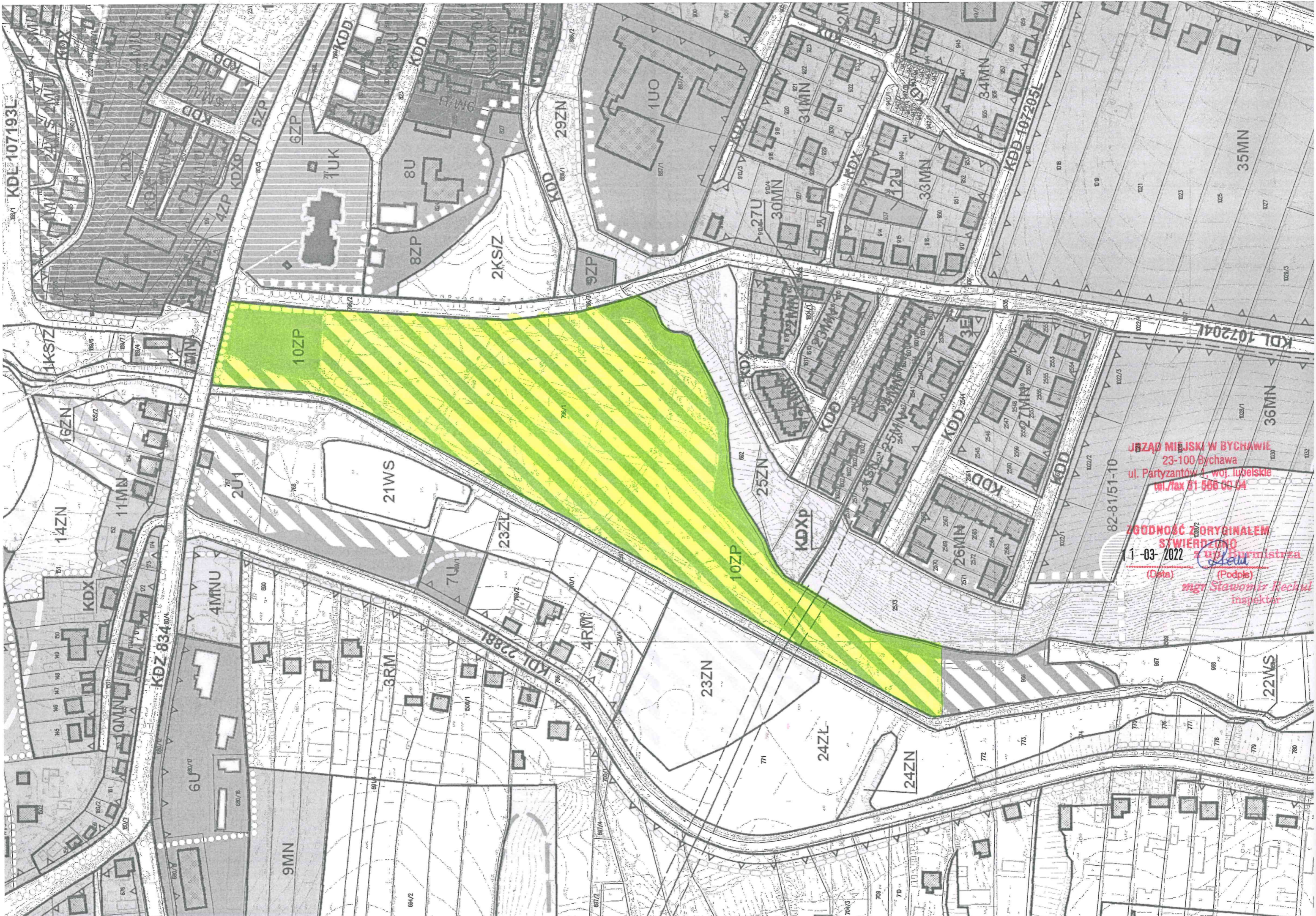
2) Zasady ochrony dziedzictwa kulturowego i zabytków oraz ochrony i kształtowania ładu przestrzennego:

- a) na terenie **ZP/U** nie występują obszary i obiekty podlegające ochronie dziedzictwa kulturowego i zabytków;

URZĄD MIEJSKI W BYCHAWIE  
23-100 Bychawa  
ul. Partyzantów 1, woj. lubelskie  
tel./fax 81 566 00 04

ZGODNOŚĆ Z ORYGINAŁEM  
STWIERDZONO<sup>46</sup>  
11-03-2022 z ap. Burmistrza  
(Data) (Podpis)

mgr Sławomir Rechul  
inspektor



URZĄD MIAJSKI W BYCHAWIE  
23-100 Bychawa  
ul. Partyzantów 4, woj. lubelskie  
tel./fax 81 566 00 04

ZGODNOŚĆ ZORYGINAŁEM  
STWIERDZONO  
11-03-2022  
(Data)  
mgr Sławomir Rechut  
(Podpis)  
inspektor