



ZMIANA STUDIUM UWARUNKOWAŃ I KIERUNKÓW ZAGOSPODAROWANIA PRZESTRZENNEGO

MIASTA BYCHAWA

KIERUNKI ZAGOSPODAROWANIA PRZESTRZENNEGO

LEGENDA:

OZNACZENIA OGÓLNE

GRANICE OBSZARU OBJĘTEGO ZMIANĄ STUDIUM

UŻYTKOWANIE TERENÓW

MU OBSZARY ZABUDOWY O CHARAKTERZE MIEJSKIM

MN OBSZARY ZABUDOWY MIESZKANIOWEJ JEDNORODZINNEJ

MW OBSZARY ZABUDOWY MIESZKANIOWEJ WIELORODZINNEJ

MZ OBSZARY ZABUDOWY O CHARAKTERZE WIEJSKIM

U OBSZARY USŁUG

U1 OBSZARY USŁUG Z OGRANICZENIAMI

UP OBSZARY USŁUG PUBLICZNYCH

UT OBSZARY USŁUG TURYSTYKI

US OBSZARY USŁUG SPORTU I REKREACJI

Usu OBSZARY USŁUG SPORTU I REKREACJI Z DOPUSZCZENIEM USŁUG TURYSTYKI

PU OBSZARY PRODUKCYJNE I USŁUGOWE

PU1 OBSZARY PRODUKCYJNE I USŁUGOWE ORAZ PRODUKCJI ENERGII ZE ŹRÓDEŁ ODNAWIALNYCH

POF OBSZARY PRODUKCJI ENERGII ZE ŹRÓDEŁ ODNAWIALNYCH - ELEKTROWNIE SŁONECZNE

PE OBSZARY EKSPLOATACJI POWIERZCHNIOWEJ

R OBSZARY ROLNICZE

ZD OBSZARY OGRODÓW DZIAŁKOWYCH

ZL OBSZARY LASÓW

ZP OBSZARY ZIELENI URZĄDZONEJ

ZPu OBSZARY ZIELENI URZĄDZONEJ Z DOPUSZCZENIEM USŁUG

Z OBSZARY ZIELENI NIEURZĄDZONEJ

Z1 OBSZARY ZIELENI, SPORTU I REKREACJI

Z2 OBSZARY ZIELENI

ZC OBSZARY CMENTARZY

ZCz OBSZARY CMENTARZY ZAMKNIĘTYCH

WS OBSZARY WÓD POWIERZCHNIOWYCH ŚRÓDLĄDOWYCH

IT-E OBSZARY INFRASTRUKTURY TECHNICZNEJ - ELEKTROENERGETYKA

IT-W OBSZARY INFRASTRUKTURY TECHNICZNEJ - WODOCIĄGI

IT-K OBSZARY INFRASTRUKTURY TECHNICZNEJ - KANALIZACJA

IT-T OBSZARY INFRASTRUKTURY TECHNICZNEJ - TELEKOMUNIKACJA

IT-G OBSZARY INFRASTRUKTURY TECHNICZNEJ - GAZOWNICTWO

IT-C OBSZARY INFRASTRUKTURY TECHNICZNEJ - CIEPŁOWNICTWO

LH OBSZARY LĄDOWISKA DLA HELIKOPTERÓW

KS OBSZARY OBSŁUGI KOMUNIKACJI SAMOCHODOWEJ

KSu OBSZARY OBSŁUGI KOMUNIKACJI SAMOCHODOWEJ I ZABUDOWY USŁUGOWEJ

KSp OBSZARY OBSŁUGI KOMUNIKACJI SAMOCHODOWEJ - DWORZEC

KP OBSZARY PLACU PUBLICZNEGO

GRANICE OBSZARÓW, NA KTÓRYCH ROZMIESZCZONE BĘDĄ URZĄDZENIA, O KTÓRYCH MOWA W ART. 10 UST. 2A USTAWY Z DNIA 27 MARCA 2003 R. O PLANOWANIU I ZAGOSPODAROWANIU PRZESTRZENNYM

STREFA SANITARNA OD CMENTARZA 50m

STREFA SANITARNA OD CMENTARZA 150m

KOMUNIKACJA

DROGI KLASY GŁÓWNEJ

DROGI KLASY ZBIORCZEJ

OCHRONA ŚRODOWISKA KULTUROWEGO

OBIEKTY WPISANE DO REJESTRU ZABYTKÓW

OBSZARY WPISANE DO REJESTRU ZABYTKÓW

OBIEKTY FIGURUJĄCE W GMINNEJ EWIDENCJI ZABYTKÓW, NIEWPISANE DO REJESTRU ZABYTKÓW

OBSZARY FIGURUJĄCE W GMINNEJ EWIDENCJI ZABYTKÓW, NIEWPISANE DO REJESTRU ZABYTKÓW

HISTORYCZNY UKŁAD URBANISTYCZNY MIASTA BYCHAWA

STANOWISKA ARCHEOLOGICZNE

OCHRONA ŚRODOWISKA PRZYRODNICZEGO

GRANICE CZERNIEJOWSKIEGO OBSZARU CHRONIONEGO KRAJOBRAZU

GRANICE REZERWATU PRZYRODY "PODZAMCZE"

POMNIKI PRZYRODY

ZADRZEWIENIA DO OCHRONY

UDOKUMENTOWANE ŻŁOŻA

GRANICE UDOKUMENTOWANYCH ŻŁÓŻ

I. Bychawa II (IB 6433)

II. Bychawa (IB 3093)

III. Zdrapy (KN 7811)



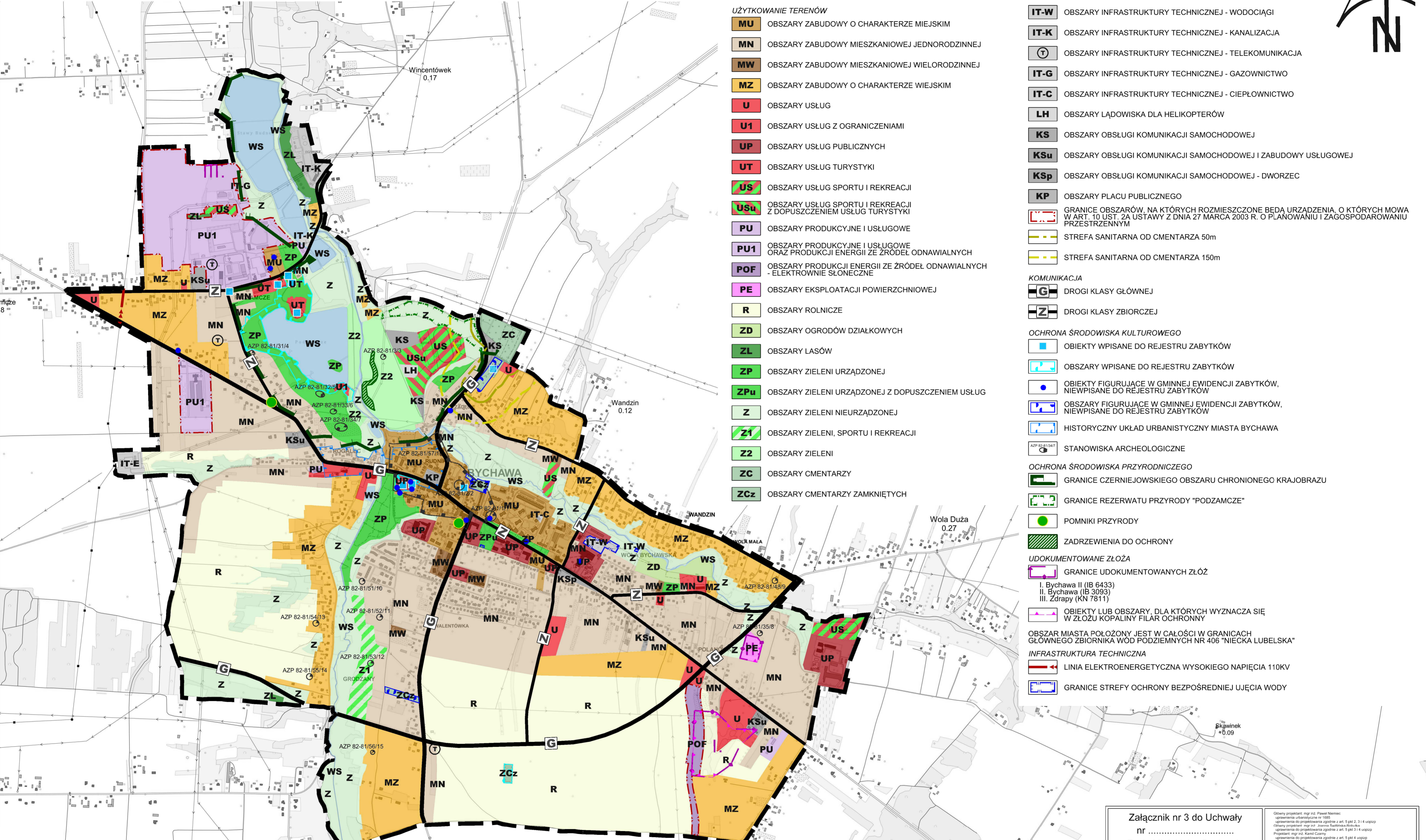
OBIEKTY LUB OBSZARY, DLA KTÓRYCH WYZNACZA SIĘ W ŻŁOŻU KOPALINY FILAR OCHRONNY

OBSZAR MIASTA POŁOŻONY JEST W CAŁOŚCI W GRANICACH GŁÓWNEGO ZBIORNIKA WÓD PODZIEMNYCH NR 406 "NIECKA LUBELSKA"

INFRASTRUKTURA TECHNICZNA

LINIA ELEKTROENERGETYCZNA WYSOKIEGO NAPIĘCIA 110KV

GRANICE STREFY OCHRONY BEZPOŚREDNIEJ UJĘCIA WODY



Załącznik nr 3 do Uchwały
nr
Rady Miejskiej w Bychawie
z dnia

Główny projektant: mgr inż. Paweł Niemiec
uprawnienia urbanistyczne nr 1685
uprawnienia do projektowania zgodnie z art. 5 pkt 2, 3 i 4 ustawy
Główny projektant: mgr inż. Jacek Szwedowski
uprawnienia do projektowania zgodnie z art. 5 pkt 3 i 4 ustawy
Projektant: mgr inż. Sławek Czorny
uprawnienia do projektowania zgodnie z art. 5 pkt 4 ustawy
Projektant: mgr inż. Sławek Czorny
uprawnienia do projektowania zgodnie z art. 5 pkt 4 ustawy
Projektant: mgr inż. Oskar Małach
uprawnienia do projektowania zgodnie z art. 5 pkt 4 ustawy
Projektant: mgr inż. Anna Salska
uprawnienia do projektowania zgodnie z art. 5 pkt 4 ustawy

Zmiana Studium uwarunkowań i kierunków
zagospodarowania przestrzennego
miasta Bychawa
KIERUNKI

skala
rysunku
1:10 000

Dolnośląskie
Biuro
projektowania
urbanistycznego